

## De meest bijzondere buurt van Nederland



### **Bureau Louter**

K22.001      De meest bijzondere buurt van Nederland

Auteurs:

Peter Louter

Pim van Eikeren

Onderzoek uitgevoerd in eigen beheer

Bureau Louter  
Rotterdamseweg 183c  
2629 HD Delft  
Telefoon: 015-2682556  
peter@bureaulouter.nl  
www.bureaulouter.nl

Niets uit deze uitgave mag worden verveelvoudigd, opgeslagen in een geautomatiseerd gegevensbestand of openbaar gemaakt in enige vorm of op enige wijze, hetzij elektronisch, mechanisch, door fotokopieën, opnamen, of enig andere manier, zonder voorafgaande schriftelijke toestemming van Bureau Louter.

**Verwijzing naar resultaten uit dit onderzoek is toegestaan, mits voorzien van een duidelijke bronvermelding, namelijk: 'De meest bijzondere buurt van Nederland'**

## Toelichting

In 2015 heeft Bureau Louter bepaald wat de 'meest bijzondere' en de 'meest gemiddelde' *gemeente* in Nederland zijn. Daarbij werden voor een selectie van indicatoren, binnen een aantal bredere rubrieken, scores in de vorm van rapportcijfers vastgesteld en werd vervolgens berekend wat de afwijking daarvan van het nationaal gemiddelde is. De gemeente met de grootste gemiddelde afwijking werd daarbij beschouwd als 'de meest bijzondere gemeente', de gemeente met de kleinste gemiddelde afwijking als 'de meest gemiddelde gemeente'.

In dit document is een dergelijke analyse opnieuw uitgevoerd, maar deze keer op het niveau van buurten. Het betreft een selectie van 7.877 buurten, namelijk:

- alle buurten met minstens 500 inwoners (omdat bij kleinere buurten toevalstraffers een te grote rol kunnen spelen);
- met uitzondering van buurten waarbij sprake is van een sterk overheersend specifiek type bebouwing, zoals een grote studentenflat, een groot verzorgings- of verpleeghuis of een azc.

In totaal zijn zes rubrieken onderscheiden, waarvoor scores zijn bepaald aan de hand van 81 indicatoren. Ter illustratie staan in bijlage I de 'profielen' (scores op de indicatoren en rubrieken) voor de 'meest bijzondere buurt' (Spuistraat Zuid in Amsterdam) en de 'meest gemiddelde buurt' (de kern Westervoort binnen de gelijknamige gemeente).

Achtereenvolgens volgen hierna de resultaten voor de zes rubrieken en voor het totaal. Het totaal is daarbij bepaald als het gemiddelde over de zes rubrieken. Om tot de resultaten te komen is een 'ongelijkheidsmaat' berekend:

- per buurt is per indicator, volgens een vast schema, een rapportcijfer toegekend tussen 3 en 10 (in stapjes van tiende punt), met als gemiddelde een 6.5;
- per indicator en buurt is de afwijking van het gemiddelde in absolute zin bepaald: een 9 en een 4 resulteren beide in een afwijking van 2.5;
- per rubriek is voor elke buurt de gemiddelde afwijking over de indicatoren die binnen de rubriek vallen bepaald: dit zijn de '**ongelijkheidscores**'.
- de ongelijkheidscore voor het totaal is bepaald als het gemiddelde over de rubrieken.

Deze analyse is puur registrerend. Analyses, interpretaties en duidingen vinden niet plaats. Dat gebeurt wel in onderzoeken die Bureau Louter in opdracht uitvoert, niet alleen aan de hand van de hier gekozen 81 indicatoren, maar ook op basis van andere indicatoren uit de gegevensbestanden van Bureau Louter.

Per rubriek en voor het totaal worden de volgende resultaten gepresenteerd:

- een overzicht van de indicatoren, waar nodig met een korte toelichting
- de top-50 van meest bijzondere buurten. Van de nummer één is tevens het profiel voor de betreffende rubriek weergegeven. Rood gemarkeerd zijn kernsteden volgens de gebiedsindeling van Bureau Louter (zie bijlage II). De vier grote steden zijn rood én vet gemarkeerd.
- de top-50 van meest gemiddelde buurten
- een stippenkaart met de locatie van de top-50 van meest bijzondere en meest gemiddelde buurten. In de kaarten zijn de 28 kernsteden uit de gebiedsindeling van Bureau Louter weergegeven.

### Een laatste opmerking:

'Bijzonder' moet niet worden gelezen in de zin van 'goed' of 'slecht'. De 'bijzonderheid' kan worden veroorzaakt doordat op veel indicatoren 'gunstige' scores worden gerealiseerd, maar ook omdat op veel indicatoren 'ongunstige' scores worden gerealiseerd. Het gaat om de mate van afwijking van het nationaal gemiddelde.

## Woningkenmerken

Het gaat hier om 'neutrale indicatoren', waarbij de scores niet als 'gunstig' of 'ongunstig' kennen worden beschouwd.

### Indicatoren

Aandeel bebouwd oppervlak (deel van het landoppervlak dat is bebouwd)

% m2 woningen in bebouwing (aandeel van woningen in de totale bebouwing)

% meergezinswoningen (zoals flats/appartementengebouwen)

% koopwoningen

Gemiddeld bouwjaar woningen

m2 per woning

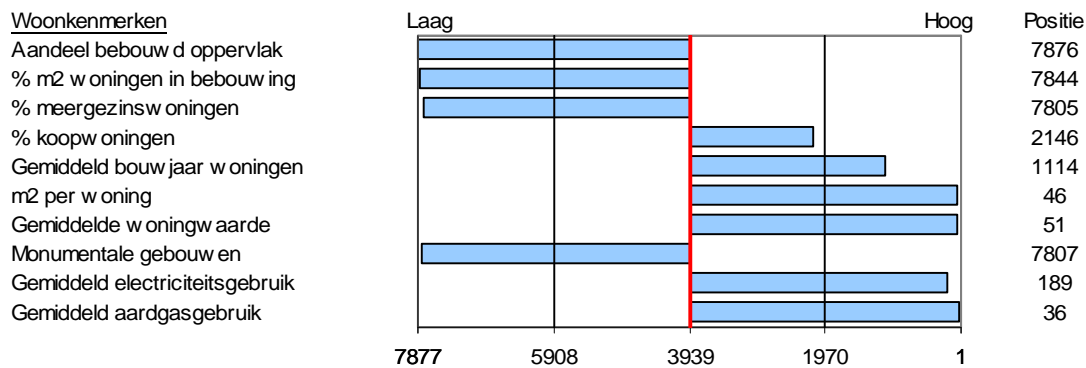
Gemiddelde woningwaarde (volgens woz-waarde)

Monumentale gebouwen (concentratie van monumentale gebouwen in buurt en omgeving)

Gemiddeld elektriciteitsgebruik (per woning)

Gemiddeld aardgasgebruik (per woning)

### Profiel woningkenmerken Middengebied (Zeewolde)



Top-50 meest bijzondere buurten, woningkenmerken

Positie	Buurt	Gemeente	Provincie	Score
1	Middengebied	Zeewolde	Flevoland	2.81
2	Spuistraat Zuid	<b>Amsterdam</b>	Noord-Holland	2.80
3	Hoek	<b>Leeuwarden</b>	Friesland	2.78
4	Kop Zeedijk	<b>Amsterdam</b>	Noord-Holland	2.75
5	Oude Kerk e.o.	<b>Amsterdam</b>	Noord-Holland	2.75
6	Rijnstraat	<b>Arnhem</b>	Gelderland	2.70
7	Elzenhagen Zuid	<b>Amsterdam</b>	Noord-Holland	2.68
8	Creil-landelijk gebied	Noordoostpolder	Flevoland	2.68
9	Koopmanskwartier	Assen	Drenthe	2.66
10	Burgwallen Oost	<b>Amsterdam</b>	Noord-Holland	2.65
11	Lange Elisabethstraat, Mariaplaats en omgeving	<b>Utrecht</b>	Utrecht	2.65
12	Stadhuisplein	<b>Amersfoort</b>	Utrecht	2.63
13	Bertelmanpleinbuurt	<b>Amsterdam</b>	Noord-Holland	2.62
14	Hemelrijk	<b>Amsterdam</b>	Noord-Holland	2.62
15	Wijk C	<b>Utrecht</b>	Utrecht	2.61
16	Nobelstraat en omgeving	<b>Utrecht</b>	Utrecht	2.61
17	De Waag	<b>Leeuwarden</b>	Friesland	2.61
18	Hollandse Hout (Villapark)	Lelystad	Flevoland	2.61
19	Verspreide huizen Wanroij's Broek	Land van Cuijk	Noord-Brabant	2.61
20	Spuistraat Noord	<b>Amsterdam</b>	Noord-Holland	2.60
21	Leidsebuurt Noordoost	<b>Amsterdam</b>	Noord-Holland	2.59
22	Bredius-West	Gooise Meren	Noord-Holland	2.58
23	Cool	<b>Rotterdam</b>	Zuid-Holland	2.57
24	Oosterparkbuurt Noordwest	<b>Amsterdam</b>	Noord-Holland	2.57
25	Binnenstad-Noord	Zwolle	Overijssel	2.57
26	Zuidwal	<b>'s-Gravenhage</b>	Zuid-Holland	2.56
27	Laakhaven-Oost	<b>'s-Gravenhage</b>	Zuid-Holland	2.56
28	Domplein, Neude, Janskerkhof	<b>Utrecht</b>	Utrecht	2.56
29	Gerard Doubuurt	<b>Amsterdam</b>	Noord-Holland	2.55
30	Amsterdamse Poort	<b>Amsterdam</b>	Noord-Holland	2.55
31	BG-terrein e.o.	<b>Amsterdam</b>	Noord-Holland	2.55
32	Frans Halsbuurt	<b>Amsterdam</b>	Noord-Holland	2.54
33	Verspreide huizen Sint Anthonis	Land van Cuijk	Noord-Brabant	2.54
34	Hercules Seghersbuurt	<b>Amsterdam</b>	Noord-Holland	2.53
35	Centrum	Deventer	Overijssel	2.52
36	Marnixbuurt Zuid	<b>Amsterdam</b>	Noord-Holland	2.52
37	Noordbeemster	Purmerend	Noord-Holland	2.52
38	Espel-landelijk gebied	Noordoostpolder	Flevoland	2.52
39	Zaailand	<b>Leeuwarden</b>	Friesland	2.52
40	Sarphatiparkbuurt	<b>Amsterdam</b>	Noord-Holland	2.50
41	Frederik Hendrikbuurt Zuidoost	<b>Amsterdam</b>	Noord-Holland	2.50
42	Zuiderkerkbuurt	<b>Amsterdam</b>	Noord-Holland	2.49
43	Golfresort	Lelystad	Flevoland	2.49
44	Nieuwe Kerk e.o.	<b>Amsterdam</b>	Noord-Holland	2.49
45	Huygenspark	<b>'s-Gravenhage</b>	Zuid-Holland	2.48
46	Fannius Scholtenbuurt	<b>Amsterdam</b>	Noord-Holland	2.48
47	Schinkelbuurt Zuid	<b>Amsterdam</b>	Noord-Holland	2.48
48	Weespertrekvaart	<b>Amsterdam</b>	Noord-Holland	2.48
49	Siebengewald Buitengebied	Bergen (L.)	Limburg	2.48
50	Verspreide huizen Aduard	Westerkwartier	Groningen	2.48

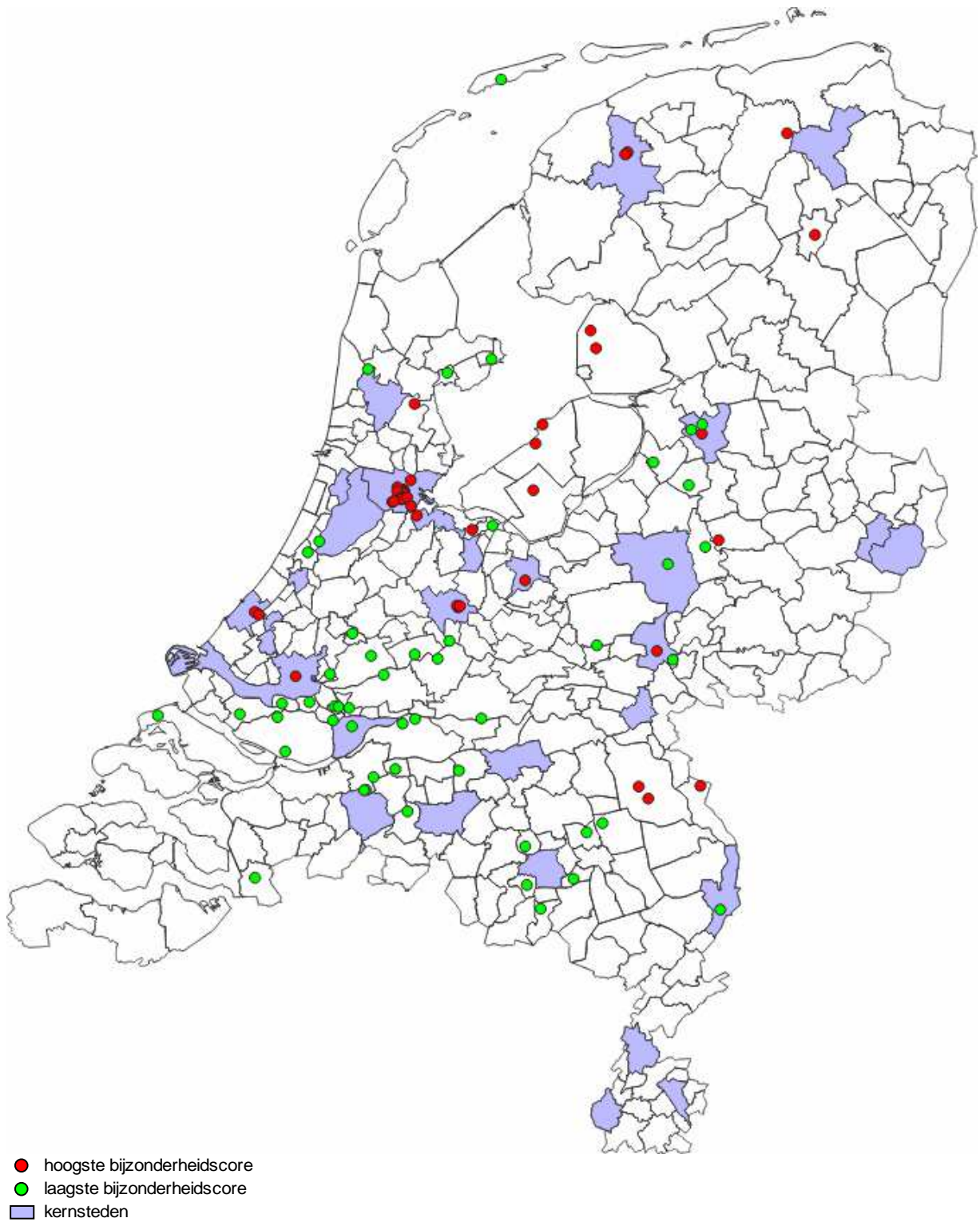
In de top-50 staan 31 buurten uit grote steden (waarvan 22 maal Amsterdam) en nog zeven buurten uit andere kernsteden. De koploper is echter juist één van de minst dichtbevolkte buurten van Nederland. De provincie Noord-Holland is 25 maal vertegenwoordigd (vooral dankzij Amsterdam), op ruime afstand volgen utrecht (vijf maal), Flevoland (vijf maal, met de nummer één) en Zuid-Holland (vier maal). Vooral de Randstad is sterk vertegenwoordigd.

Top-50 meest gemiddelde buurten, woningkenmerken

Positie	Buurt	Gemeente	Provincie	Score
7877	Braakhuizen-Zuid	Geldrop-Mierlo	Noord-Brabant	0.17
7876	Groot-Ammers-Dorp	Molenlanden	Zuid-Holland	0.18
7875	Zwaag - Buurt 30 01	Hoorn	Noord-Holland	0.20
7874	Bloemenbuurt H(yacinth) - L(Obelia)	Zwijndrecht	Zuid-Holland	0.23
7873	Molenpolder	Drimmelen	Noord-Brabant	0.24
7872	Oud-Westenholte	Zwolle	Overijssel	0.24
7871	Stad en Lande	Huizen	Noord-Holland	0.24
7870	Dorp	Hendrik-Ido-Ambacht	Zuid-Holland	0.24
7869	Hoogerheide	Woensdrecht	Noord-Brabant	0.24
7868	Centrumgebied Oost Rijen	Gilze en Rijen	Noord-Brabant	0.25
7867	Westervoort	Westervoort	Gelderland	0.25
7866	Donk	Laarbeek	Noord-Brabant	0.26
7865	Dubbeldam-Noord	Dordrecht	Zuid-Holland	0.26
7864	Heerde	Heerde	Gelderland	0.26
7863	Braken-West	Heusden	Noord-Brabant	0.27
7862	Numansdorp Woonkern	Hoeksche Waard	Zuid-Holland	0.28
7861	Stolwijk	Krimpenerwaard	Zuid-Holland	0.29
7860	Zeggepolder-zuid	Drimmelen	Noord-Brabant	0.30
7859	Westenenk	Apeldoorn	Gelderland	0.30
7858	Lopik-Dorp	Lopik	Utrecht	0.30
7857	Tijsjesdijk	Albrandswaard	Zuid-Holland	0.31
7856	Lexmond kern	Vijfheerenlanden	Utrecht	0.31
7855	Naastenbest	Best	Noord-Brabant	0.31
7854	Componistenbuurt	Lisse	Zuid-Holland	0.32
7853	Kern Zuidland	Nissewaard	Zuid-Holland	0.32
7852	Oud Bovenkarpel	Stede Broec	Noord-Holland	0.33
7851	Stuivezand	Drimmelen	Noord-Brabant	0.33
7850	Kerkakkers	Valkenswaard	Noord-Brabant	0.33
7849	Zonderwijk	Veldhoven	Noord-Brabant	0.33
7848	Aa-landen-Noord	Zwolle	Overijssel	0.33
7847	Oldebroek	Oldebroek	Gelderland	0.34
7846	Molenvliet	Papendrecht	Zuid-Holland	0.34
7845	Oud-Beijerland Zuidwijk	Hoeksche Waard	Zuid-Holland	0.34
7844	Boveneind	Krimpen aan den IJssel	Zuid-Holland	0.34
7843	Vervoornepolder zuid	Altena	Noord-Brabant	0.35
7842	Haafte	West Betuwe	Gelderland	0.35
7841	Boekelo	Ede	Gelderland	0.35
7840	Kruiswiel	Hendrik-Ido-Ambacht	Zuid-Holland	0.35
7839	Windrooskwartier en Heesterbuurt	Gouda	Zuid-Holland	0.35
7838	Gemert-Noord	Gemert-Bakel	Noord-Brabant	0.35
7837	Raamsdonksveer	Geertruidenberg	Noord-Brabant	0.35
7836	Midsland	Terschelling	Friesland	0.36
7835	Hoogzandveld-Oost	Nieuwegein	Utrecht	0.36
7834	Paddewei	Barendrecht	Zuid-Holland	0.36
7833	Koedijk en De Weijdt	Alkmaar	Noord-Holland	0.36
7832	Bosserhof	Venlo	Limburg	0.36
7831	Sleeuwijk west	Altena	Noord-Brabant	0.36
7830	Twello-Midden	Voorst	Gelderland	0.36
7829	Vrouwenpolderbuurt	Teylingen	Zuid-Holland	0.37
7828	Ouddorp noord	Goeree-Overflakkee	Zuid-Holland	0.37

Bij de vijftig meest gemiddelde buurten staan geen buurten uit grote steden en slechts zes buurten uit andere kernsteden. Zuid-Holland is zeventien maal vertegenwoordigd (vooral in het zuidelijk deel van de provincie), Noord-Brabant vijftien maal en Gelderland zeven maal.

*Kaart top-50 bijzondere buurten en top-50 gemiddelde buurten, woningkenmerken*



## Bevolkingssamenstelling

Het gaat hier om 'neutrale indicatoren', waarbij de scores niet als 'gunstig' of 'ongunstig' kennen worden beschouwd.

### Indicatoren

Inwoners per vierkante km

Inwoners per huishouden

Relatief geboortecijfer (aantal levendgeborenen per duizend inwoners)

Laag relatief sterftecijfer (aantal overledenen per duizend inwoners)

% 0-14 jaar

% 15-24 jaar

% 25-44 jaar

% 45-64 jaar

% 65 jaar of ouder

% gehuwd

% verweduwd

% Westers allochtoon

% Niet-Western allochtoon

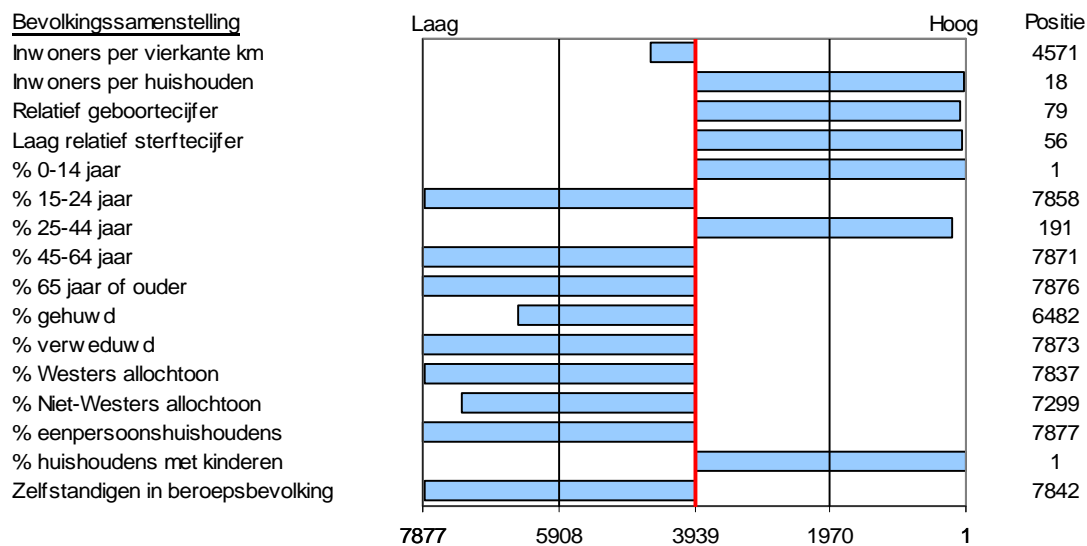
% eenpersoonshuishoudens

% huishoudens met kinderen

Zelfstandigen in beroepsbevolking

Het gaat hier om 'neutrale indicatoren', waarbij de scores niet als 'gunstig' of 'ongunstig' kennen worden beschouwd.

### Profiel bevolkingssamenstelling Salland (Raalte)





Top-50 meest bijzondere buurten, bevolkingssamenstelling

Positie	Buurt	Gemeente	Provincie	Score
1	Salland	Raalte	Overijssel	2.95
2	Rengerspark	Leeuwarden	Friesland	2.93
3	Elzenhagen Zuid	Amsterdam	Noord-Holland	2.76
4	Binnenstad-Noord	Groningen	Groningen	2.71
5	Vierslag	Overbetuwe	Gelderland	2.68
6	Rijnstraat	Arnhem	Gelderland	2.66
7	Marewijk	Leiden	Zuid-Holland	2.65
8	Badstratenbuurt	Groningen	Groningen	2.64
9	Hoge Weide	Utrecht	Utrecht	2.62
10	De Camp	Leiden	Zuid-Holland	2.61
11	Nobelstraat en omgeving	Utrecht	Utrecht	2.61
12	Nieuwe Kerk e.o.	Amsterdam	Noord-Holland	2.61
13	Binnenstad-Zuid	Groningen	Groningen	2.60
14	Winkelcentrum	Arnhem	Gelderland	2.59
15	Pancras-West	Leiden	Zuid-Holland	2.59
16	Centrum	Delft	Zuid-Holland	2.59
17	Binnenstad-Oost	Groningen	Groningen	2.58
18	Leidsebuurt Noordoost	Amsterdam	Noord-Holland	2.58
19	Pieterswijk	Leiden	Zuid-Holland	2.56
20	De Slagen	Staphorst	Overijssel	2.56
21	Kruidenwijk Zuid	Hellendoorn	Overijssel	2.56
22	Breedstraat en Plompetorengracht en omgeving	Utrecht	Utrecht	2.56
23	Centrum-Zuidwest	Delft	Zuid-Holland	2.56
24	Volendam-Blokgouw 7 en 8	Edam-Volendam	Noord-Holland	2.54
25	Spuistraat Noord	Amsterdam	Noord-Holland	2.54
26	Marnixbuurt Zuid	Amsterdam	Noord-Holland	2.54
27	Oude Kerk e.o.	Amsterdam	Noord-Holland	2.54
28	Binnenstad-West	Groningen	Groningen	2.53
29	Amaliapark	Baarn	Utrecht	2.53
30	Zeeheldenbuurt	Groningen	Groningen	2.53
31	Burgwallen Oost	Amsterdam	Noord-Holland	2.53
32	Alkenoord	Capelle aan den IJssel	Zuid-Holland	2.53
33	Stadscentrum	Nijmegen	Gelderland	2.51
34	Domplein, Neude, Janskerkhof	Utrecht	Utrecht	2.51
35	Zaagpoortbuurt	Amsterdam	Noord-Holland	2.51
36	Stadskanaal Centrum	Stadskanaal	Groningen	2.51
37	Rivierenbuurt-Zuid	's-Gravenhage	Zuid-Holland	2.50
38	Rijnhuizen	Nieuwegein	Utrecht	2.50
39	Lange Elisabethstraat, Mariaplaats en omgeving	Utrecht	Utrecht	2.49
40	Spuistraat Zuid	Amsterdam	Noord-Holland	2.49
41	Buurt 2851	Lansingerland	Zuid-Holland	2.49
42	Zevenhuizen-Zuid	Zuidplas	Zuid-Holland	2.48
43	BG-terrein e.o.	Amsterdam	Noord-Holland	2.48
44	Boulevards Bankert en Evertsen	Vlissingen	Zeeland	2.48
45	Koningin Wilhelminaplein	Amsterdam	Noord-Holland	2.48
46	Amstelkwartier Noord	Amsterdam	Noord-Holland	2.47
47	Utrechtsestraat	Arnhem	Gelderland	2.47
48	De Waag	Leeuwarden	Friesland	2.47
49	Hemelrijk	Amsterdam	Noord-Holland	2.47
50	Geuzenhofbuurt	Amsterdam	Noord-Holland	2.46

In de top-50 staan 38 buurten uit kernsteden, waaronder twintig uit grote steden (waaronder 14 maal Amsterdamse buurten en vijf Utrechtse buurten). De stad Groningen is zes maal vertegenwoordigd. De nummer één ligt echter in een landelijke gemeente.

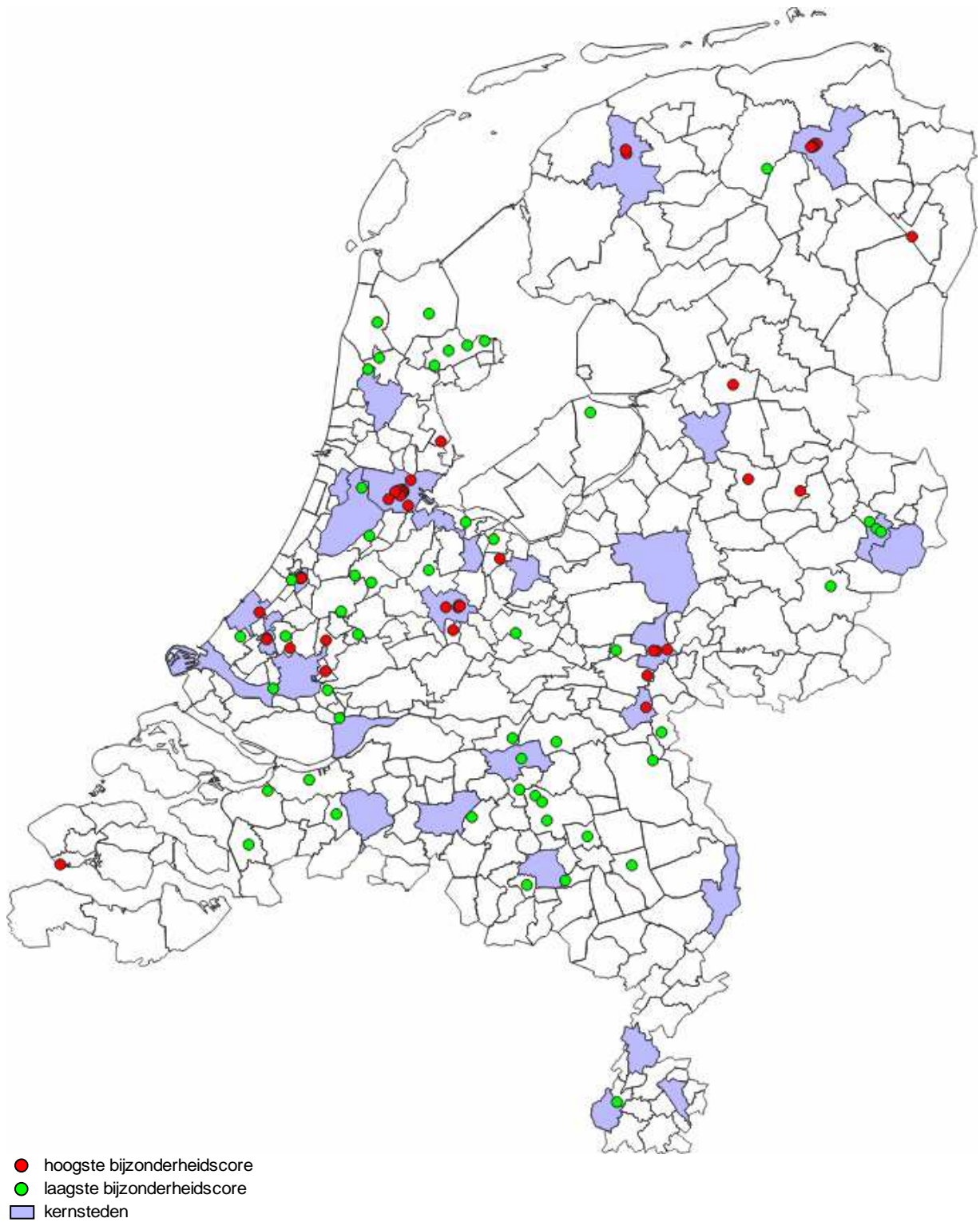


Top-50 meest gemiddelde buurten, bevolkingssamenstelling

Positie	Buurt	Gemeente	Provincie	Score
7877	Ter Aar-Centrum (voorheen Aardam)	Nieuwkoop	Zuid-Holland	0.31
7876	Koolhof	Deurne	Noord-Brabant	0.31
7875	Wognum Westergouw	Medemblik	Noord-Holland	0.33
7874	Boschweg Noordoost	Meerijstad	Noord-Brabant	0.33
7873	Vlashoek	Oss	Noord-Brabant	0.33
7872	Noordbuurt	Eemnes	Utrecht	0.33
7871	't Wilbert	Hengelo	Overijssel	0.34
7870	Slikkerveer	Ridderkerk	Zuid-Holland	0.33
7869	Pijnacker-Centrum/Dorp	Pijnacker-Nootdorp	Zuid-Holland	0.34
7868	Kwintsheul Centrumgebied	Westland	Zuid-Holland	0.34
7867	Klundert	Moerdijk	Noord-Brabant	0.34
7866	Zonderwijk	Veldhoven	Noord-Brabant	0.35
7865	Zwanenburg West	Haarlemmermeer	Noord-Holland	0.37
7864	Rothen	Meerssen	Limburg	0.38
7863	Hoevenbraak	Meerijstad	Noord-Brabant	0.38
7862	Spelbuurt	Dronten	Flevoland	0.38
7861	Middenmeer Centrum	Hollands Kroon	Noord-Holland	0.38
7860	Fluitersmaat	Renkum	Gelderland	0.38
7859	Elsbeek	Hengelo	Overijssel	0.38
7858	Hondsberg	's-Hertogenbosch	Noord-Brabant	0.39
7857	Groesbeek Stekkenberg	Berg en Dal	Gelderland	0.39
7856	De Berg	Berkelland	Gelderland	0.40
7855	Zesgehuchten	Geldrop-Mierlo	Noord-Brabant	0.40
7854	Pernis	Rotterdam	Zuid-Holland	0.40
7853	Wethouder Venteweg	Gouda	Zuid-Holland	0.41
7852	"omg. ""Prinsessen"" wijk"	Oisterwijk	Noord-Brabant	0.41
7851	Andijk Zuid	Medemblik	Noord-Holland	0.41
7850	Tuindorp Keverdijk	Gooise Meren	Noord-Holland	0.41
7849	Uitbreiding dorpskern Nieuwkoop	Nieuwkoop	Zuid-Holland	0.41
7848	Juliandorp	Zwijndrecht	Zuid-Holland	0.42
7847	Draaistok	Alphen aan den Rijn	Zuid-Holland	0.42
7846	Venkant, Beekkant en Beekvliet	Sint-Michielsgestel	Noord-Brabant	0.42
7845	Kloosterhof	Leiden	Zuid-Holland	0.42
7844	Dinteloord	Steenbergen	Noord-Brabant	0.42
7843	Beek	Laarbeek	Noord-Brabant	0.42
7842	Koedijk en De Weijdt	Alkmaar	Noord-Holland	0.43
7841	Wervershoof Centrum	Medemblik	Noord-Holland	0.43
7840	Cuijk Padbroek	Land van Cuijk	Noord-Brabant	0.43
7839	Rodenburg en omgeving	Westerkwartier	Groningen	0.43
7838	Noord-Scharwoude	Dijk en Waard	Noord-Holland	0.43
7837	Baai 4	Etten-Leur	Noord-Brabant	0.43
7836	Waldervaart-Noordoost	Schagen	Noord-Holland	0.43
7835	't Wensink Zuid	Borne	Overijssel	0.43
7834	Midwoud Centrum	Medemblik	Noord-Holland	0.43
7833	Eerschot	Meerijstad	Noord-Brabant	0.43
7832	Breukelen Noord	Stichtse Vecht	Utrecht	0.43
7831	Stommeer	Aalsmeer	Noord-Holland	0.43
7830	Kerkdriel	Maasdriel	Gelderland	0.43
7829	Doorn-Zuidoost	Utrechtse Heuvelrug	Utrecht	0.44
7828	Meilust Zuid	Bergen op Zoom	Noord-Brabant	0.44

Tot de vijftig meest gemiddelde buurten wat betreft de bevolkingssamenstelling behoren zeven buurten uit de kernsteden. Noord-Brabant is zestien maal vertegenwoordigd in de top-50, Noord-Holland elf maal (vooral in de Kop van Noord-Holland) en Zuid-Holland tien maal. De nationaal decentraal gelegen provincies zijn nauwelijks vertegenwoordigd in deze ranglijst.

*Kaart top-50 meest bijzondere buurten en top-50 meest gemiddelde buurten, bevolkingssamenstelling*



## Sociaal-economische situatie

Het gaat hier om indicatoren, waarbij hoge scores als 'gunstig' kunnen worden beschouwd en lage scores als 'ongunstig'.

### Indicatoren

% Inkomensontvangers in bevolking

Weinig bij 40% laagste inkomens (deel van inwoners dat valt onder de 40% laagste inkomens - nationaal)

Veel bij 20% hoogste inkomens (deel van inwoners dat valt onder de 20% hoogste inkomens - nationaal)

Laag % onder/rond soc. minimum (deel inwoners met inkomen rond/onder het sociaal minimum)

Weinig bijstandsgerechtigden

Weinig arbeidsongeschikten

Weinigen met WW-uitkering

Laag % moeite met rondkomen (% inwoners dat moeite heeft met rondkomen)

Gemiddeld vermogen huishoudens

Laag % laag opgeleiden

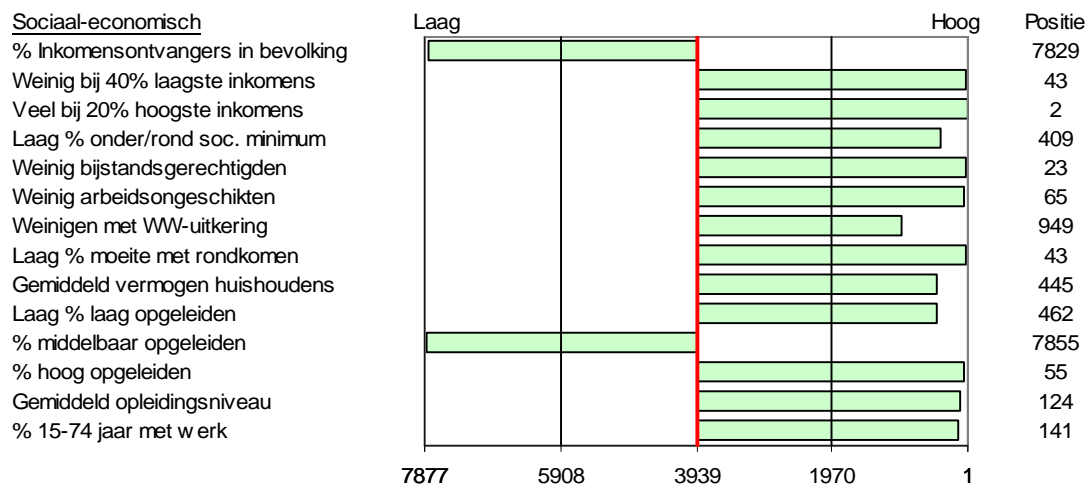
% middelbaar opgeleiden

% hoog opgeleiden

Gemiddeld opleidingsniveau

% 15-74 jaar met werk

*Profiel sociaal-economische positie, Verspreide huizen Eelderwolde (Tynaarlo)*



Top-50 meest bijzondere buurten, sociaal-economische situatie

Positie	Buurt	Gemeente	Provincie	Score
1	Verspreide huizen Eelderwolde	Tynaarlo	Drenthe	2.92
2	Johan Jongkindbuurt	<b>Amsterdam</b>	Noord-Holland	2.91
3	Maarsstee	Stadskanaal	Groningen	2.87
4	Nieuwstraat -Witvoet en omgeving	Almelo	Overijssel	2.86
5	Zwaanstraat	<b>Eindhoven</b>	Noord-Brabant	2.85
6	Wonde en omgeving	Almelo	Overijssel	2.81
7	Poptahof-Noord	<b>Delft</b>	Zuid-Holland	2.81
8	Sterrenberg	Roermond	Limburg	2.81
9	Villabuurt	<b>Groningen</b>	Groningen	2.81
10	Plantage de Sniep Noord	Diemen	Noord-Holland	2.79
11	Versiliënbosch	Heerlen	Limburg	2.79
12	Tuikwerd	Eemsdelta	Groningen	2.79
13	Falga	Den Helder	Noord-Holland	2.79
14	Kerkelanden	Almelo	Overijssel	2.79
15	Schildersbuurt-Oost	<b>'s-Gravenhage</b>	Zuid-Holland	2.78
16	Achterlanden en omgeving	Almelo	Overijssel	2.78
17	Immerloo II	<b>Arnhem</b>	Gelderland	2.76
18	Nieuw-Wassenaar	Wassenaar	Zuid-Holland	2.76
19	Gillisbuurt	<b>Delft</b>	Zuid-Holland	2.75
20	Oog in Al	<b>Utrecht</b>	Utrecht	2.74
21	Beemster/Purmerhoek	Capelle aan den IJssel	Zuid-Holland	2.74
22	Landbouwbuur	<b>Tilburg</b>	Noord-Brabant	2.74
23	Wielenpölle	<b>Leeuwarden</b>	Friesland	2.74
24	Molenbossen	<b>Venlo</b>	Limburg	2.72
25	Flatwijk	Maashorst	Noord-Brabant	2.71
26	Dr. Schaepmanplein en omgeving	<b>Heerlen</b>	Limburg	2.70
27	Koloniënbuurt	Zwijndrecht	Zuid-Holland	2.70
28	Krispijnse Driehoek	Dordrecht	Zuid-Holland	2.69
29	Leeuwendeld	<b>Amsterdam</b>	Noord-Holland	2.69
30	Van Ewijkstraat en omgeving	<b>Dordrecht</b>	Zuid-Holland	2.69
31	Poppenhare	Coevorden	Drenthe	2.69
32	Plantage de Sniep Zuid	Diemen	Noord-Holland	2.69
33	De Paauw	Wassenaar	Zuid-Holland	2.67
34	Schepenbuurt	<b>Leeuwarden</b>	Friesland	2.67
35	Transvaalkwartier-Noord	<b>'s-Gravenhage</b>	Zuid-Holland	2.66
36	De Herven	<b>'s-Hertogenbosch</b>	Noord-Brabant	2.66
37	G-buurt Noord	<b>Amsterdam</b>	Noord-Holland	2.65
38	Gulden Bodem	<b>Arnhem</b>	Gelderland	2.65
39	Schermerhoek	Capelle aan den IJssel	Zuid-Holland	2.65
40	Dolphia	<b>Enschede</b>	Overijssel	2.65
41	Vastenavondkamp-Noord	<b>Venlo</b>	Limburg	2.64
42	Holendrecht West	<b>Amsterdam</b>	Noord-Holland	2.64
43	Bijlmermuseum Noord	<b>Amsterdam</b>	Noord-Holland	2.64
44	Zuiderzeebuurt	Den Helder	Noord-Holland	2.64
45	Cornelis Evertsenstraat en omgeving	<b>Dordrecht</b>	Zuid-Holland	2.63
46	Achter de Haesen	Landgraaf	Limburg	2.63
47	Amsterdamse Poort	<b>Amsterdam</b>	Noord-Holland	2.62
48	Oranje Nassapark-Noord	Gooise Meren	Noord-Holland	2.62
49	Oud- en Gerbrandyplein	Zwijndrecht	Zuid-Holland	2.62
50	Muiderwaard	<b>Alkmaar</b>	Noord-Holland	2.62

Voor de helft (25 van 50) bestaat de top-50 uit buurten in kernsteden (waarvan negen maal in de grote steden). De buurt 'verspreide huizen Eelderwolde' in Tynaarlo is echter de nummer één. Ook ligt de helft van deze buurten in Zuid-Holland (dertien maal) of Noord-Holland (twaalf maal)

Top-50 meest gemiddelde buurten, sociaal-economische situatie

Positie	Buurt	Gemeente	Provincie	Score
7877	Centrumgebied Oost Rijen	Gilze en Rijen	Noord-Brabant	0.19
7876	Zaltbommel Spellewaard	Zaltbommel	Gelderland	0.22
7875	Boshoven-Vrakker	Weert	Limburg	0.23
7874	Ewijk-Vording-2	Beuningen	Gelderland	0.24
7873	Westervoort	Westervoort	Gelderland	0.24
7872	Amerongen-Dorp	Utrechtse Heuvelrug	Utrecht	0.25
7871	Mossenest Noord	Noordwijk	Zuid-Holland	0.26
7870	Hoenderloo	Apeldoorn	Gelderland	0.27
7869	Kortrick en Zonnekamp	Olst-Wijhe	Overijssel	0.27
7868	Ermelo	Ermelo	Gelderland	0.26
7867	Zwartenhoek	Westland	Zuid-Holland	0.28
7866	omg. Bej.Centrum/Molen	Oisterwijk	Noord-Brabant	0.29
7865	Venkant, Beekant en Beekvliet	Sint-Michiëlgestel	Noord-Brabant	0.29
7864	Budel	Cranendonck	Noord-Brabant	0.29
7863	De Brinken	Amersfoort	Utrecht	0.30
7862	Victor Noord	Noordwijk	Zuid-Holland	0.31
7861	Venne-Oost	Heusden	Noord-Brabant	0.31
7860	Guldemon	Noordwijk	Zuid-Holland	0.31
7859	Daalmeer-Noordwest	Alkmaar	Noord-Holland	0.31
7858	Butterhuizen 1	Dijk en Waard	Noord-Holland	0.31
7857	Boxtel-Oost	Boxtel	Noord-Brabant	0.31
7856	Bomenbuurt	Lansingerland	Zuid-Holland	0.32
7855	Raam	Maashorst	Noord-Brabant	0.32
7854	Nieuw-Vennep Linqenda	Haarlemmermeer	Noord-Holland	0.32
7853	Doorslag-Oost	Nieuwegein	Utrecht	0.33
7852	Kloosterland-Endepoel	Teylingen	Zuid-Holland	0.33
7851	Oud-Westenholte	Zwolle	Overijssel	0.33
7850	Oud Dongen	Dongen	Noord-Brabant	0.33
7849	Brouwhuis-Dorp	Helmond	Noord-Brabant	0.33
7848	Oirschot-Centrum	Oirschot	Noord-Brabant	0.33
7847	Victor Zuid	Noordwijk	Zuid-Holland	0.34
7846	Rijen Zuid	Gilze en Rijen	Noord-Brabant	0.34
7845	Merkelbeek-Douvergenhout	Beekdaelen	Limburg	0.34
7844	Albano	Halderberge	Noord-Brabant	0.34
7843	Zeeburg	Noordwijk	Zuid-Holland	0.34
7842	Estersveld	Land van Cuijk	Noord-Brabant	0.34
7841	Centrum	Dongen	Noord-Brabant	0.34
7840	Leuken	Weert	Limburg	0.34
7839	Matenhoeve	Apeldoorn	Gelderland	0.34
7838	Gemert-Oost	Gemert-Bakel	Noord-Brabant	0.34
7837	Slikkerveer	Ridderkerk	Zuid-Holland	0.34
7836	Staatsliedenbuurt/Vijfakkers	Zuidplas	Zuid-Holland	0.34
7835	Eefde	Lochem	Gelderland	0.34
7834	Megen	Oss	Noord-Brabant	0.35
7833	Vreeswijk	Nieuwegein	Utrecht	0.35
7832	Faunabuurt	Almere	Flevoland	0.35
7831	Ermelo-West	Ermelo	Gelderland	0.35
7830	Kern Maasniel	Roermond	Limburg	0.36
7829	Centrum	Hillegom	Zuid-Holland	0.36
7828	De Dijken	Eersel	Noord-Brabant	0.36

Van de vijftig buurten met de meest gemiddelde scores op de sociaal-economische situatie liggen er zes in kernsteden. Noord-Brabant levert de grootste bijdrage (zeventien maal vertegenwoordigd), gevolgd door Zuid-Holland (elf maal) en Gelderland (acht maal).



*Kaart top-50 meest bijzondere buurten en top-50 meest gemiddelde buurten, sociaal-economische situatie*



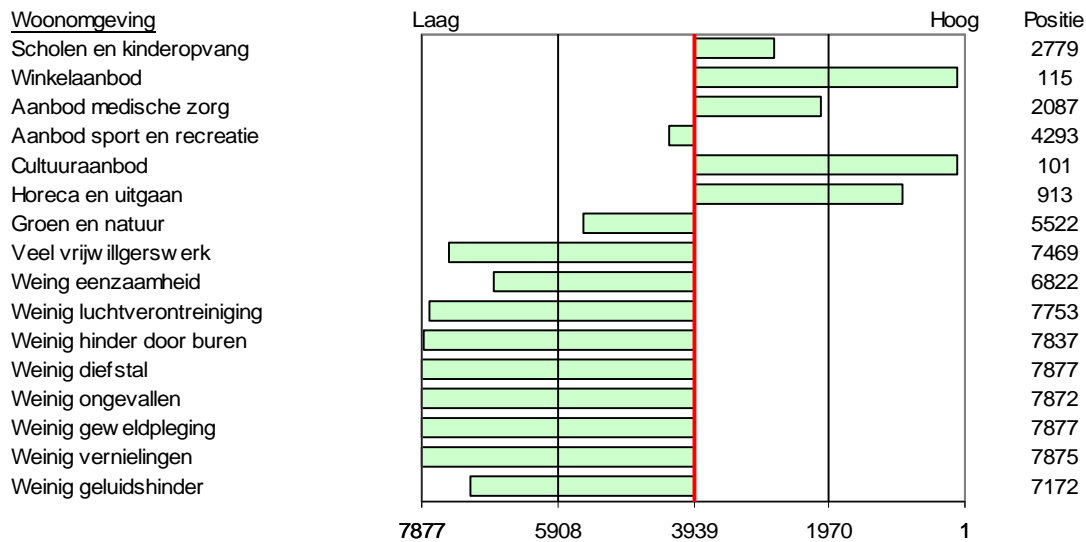
## Woonomgeving

Het gaat hier om indicatoren, waarbij hoge scores als 'gunstig' kunnen worden beschouwd en lage scores als 'ongunstig'.

### Indicatoren

- Scholen en kinderopvang (indicator uit het onderzoek van Bureau Louter voor Elsevier Weekblad)
- Winkelaanbod (indicator uit het onderzoek van Bureau Louter voor Elsevier Weekblad)
- Aanbod medische zorg (indicator uit het onderzoek van Bureau Louter voor Elsevier Weekblad)
- Aanbod sport en recreatie (indicator uit het onderzoek van Bureau Louter voor Elsevier Weekblad)
- Cultuuraanbod (indicator uit het onderzoek van Bureau Louter voor Elsevier Weekblad)
- Horeca en uitgaan (indicator uit het onderzoek van Bureau Louter voor Elsevier Weekblad)
- Groen en natuur (indicator uit het onderzoek van Bureau Louter voor Elsevier Weekblad)
- Veel vrijwilligerswerk
- Weinig eenzaamheid
- Weinig luchtverontreiniging
- Weinig hinder door burens
- Weinig diefstal
- Weinig ongevallen
- Weinig geweldpleging
- Weinig vernielingen
- Weinig geluidshinder

### Profiel woonomgeving Oude Kerk (Amsterdam)





Top-50 meest bijzondere buurten, woonomgeving

Positie	Buurt	Gemeente	Provincie	Score
1	Oude Kerk e.o.	<b>Amsterdam</b>	Noord-Holland	2.42
2	Nijemirdum	De Fryske Marren	Friesland	2.33
3	Burgwallen Oost	<b>Amsterdam</b>	Noord-Holland	2.31
4	Nieuwe Kerk e.o.	<b>Amsterdam</b>	Noord-Holland	2.31
5	Hemelrijk	<b>Amsterdam</b>	Noord-Holland	2.28
6	Spuistraat Zuid	<b>Amsterdam</b>	Noord-Holland	2.26
7	Creil-landelijk gebied	Noordoostpolder	Flevoland	2.26
8	Kop Zeedijk	<b>Amsterdam</b>	Noord-Holland	2.25
9	Amsterdamse Poort	<b>Amsterdam</b>	Noord-Holland	2.25
10	Marnixbuurt Zuid	<b>Amsterdam</b>	Noord-Holland	2.25
11	Cool	<b>Rotterdam</b>	Zuid-Holland	2.22
12	Espel-landelijk gebied	Noordoostpolder	Flevoland	2.22
13	Spuistraat Noord	<b>Amsterdam</b>	Noord-Holland	2.22
14	Leidsebuurt Noordoost	<b>Amsterdam</b>	Noord-Holland	2.21
15	Rutten-landelijk gebied	Noordoostpolder	Flevoland	2.19
16	Borgerbuurt	<b>Amsterdam</b>	Noord-Holland	2.17
17	Cs Kwartier	<b>Rotterdam</b>	Zuid-Holland	2.14
18	Zuidwal	<b>'s-Gravenhage</b>	Zuid-Holland	2.13
19	Waterloopleinbuurt	<b>Amsterdam</b>	Noord-Holland	2.13
20	Gerard Doubuurt	<b>Amsterdam</b>	Noord-Holland	2.12
21	P.C. Hooftbuurt	<b>Amsterdam</b>	Noord-Holland	2.12
22	Bantega	De Fryske Marren	Friesland	2.09
23	Hoog-Catharijne NS en Jaarbeurs	<b>Utrecht</b>	Utrecht	2.09
24	Vondelparkbuurt Oost	<b>Amsterdam</b>	Noord-Holland	2.08
25	Leidsegracht Zuid	<b>Amsterdam</b>	Noord-Holland	2.08
26	Nes	Heerenveen	Friesland	2.07
27	BG-terrein e.o.	<b>Amsterdam</b>	Noord-Holland	2.07
28	Oude Westen	<b>Rotterdam</b>	Zuid-Holland	2.05
29	Oosterparkbuurt Zuidwest	<b>Amsterdam</b>	Noord-Holland	2.05
30	Uilebomen	<b>'s-Gravenhage</b>	Zuid-Holland	2.04
31	Zuidplein	<b>Rotterdam</b>	Zuid-Holland	2.04
32	Spiegelbuurt	<b>Amsterdam</b>	Noord-Holland	2.04
33	Schildersbuurt-Noord	<b>'s-Gravenhage</b>	Zuid-Holland	2.03
34	Hercules Seghersbuurt	<b>Amsterdam</b>	Noord-Holland	2.03
35	Oosterparkbuurt Noordwest	<b>Amsterdam</b>	Noord-Holland	2.01
36	Kerkenveld	De Wolden	Drenthe	2.02
37	Afrikaanderwijk	<b>Rotterdam</b>	Zuid-Holland	2.01
38	Wijk C	<b>Utrecht</b>	Utrecht	2.01
39	Rijnstraat	<b>Arnhem</b>	Gelderland	2.01
40	Schinkelbuurt Zuid	<b>Amsterdam</b>	Noord-Holland	2.01
41	Agniesebuurt	<b>Rotterdam</b>	Zuid-Holland	2.00
42	Binnenstad	<b>Eindhoven</b>	Noord-Brabant	2.00
43	Tollebeek-landelijk gebied	Noordoostpolder	Flevoland	2.00
44	Oostdijk	Reimerswaal	Zeeland	2.00
45	Rivierenbuurt-Noord	<b>'s-Gravenhage</b>	Zuid-Holland	1.99
46	Felix Meritisbuurt	<b>Amsterdam</b>	Noord-Holland	2.00
47	Hommelstraat	<b>Arnhem</b>	Gelderland	1.99
48	Van der Kunbuurt	<b>Amsterdam</b>	Noord-Holland	2.00
49	Tussendijken	<b>Rotterdam</b>	Zuid-Holland	1.99
50	Zaagpoortbuurt	<b>Amsterdam</b>	Noord-Holland	1.99

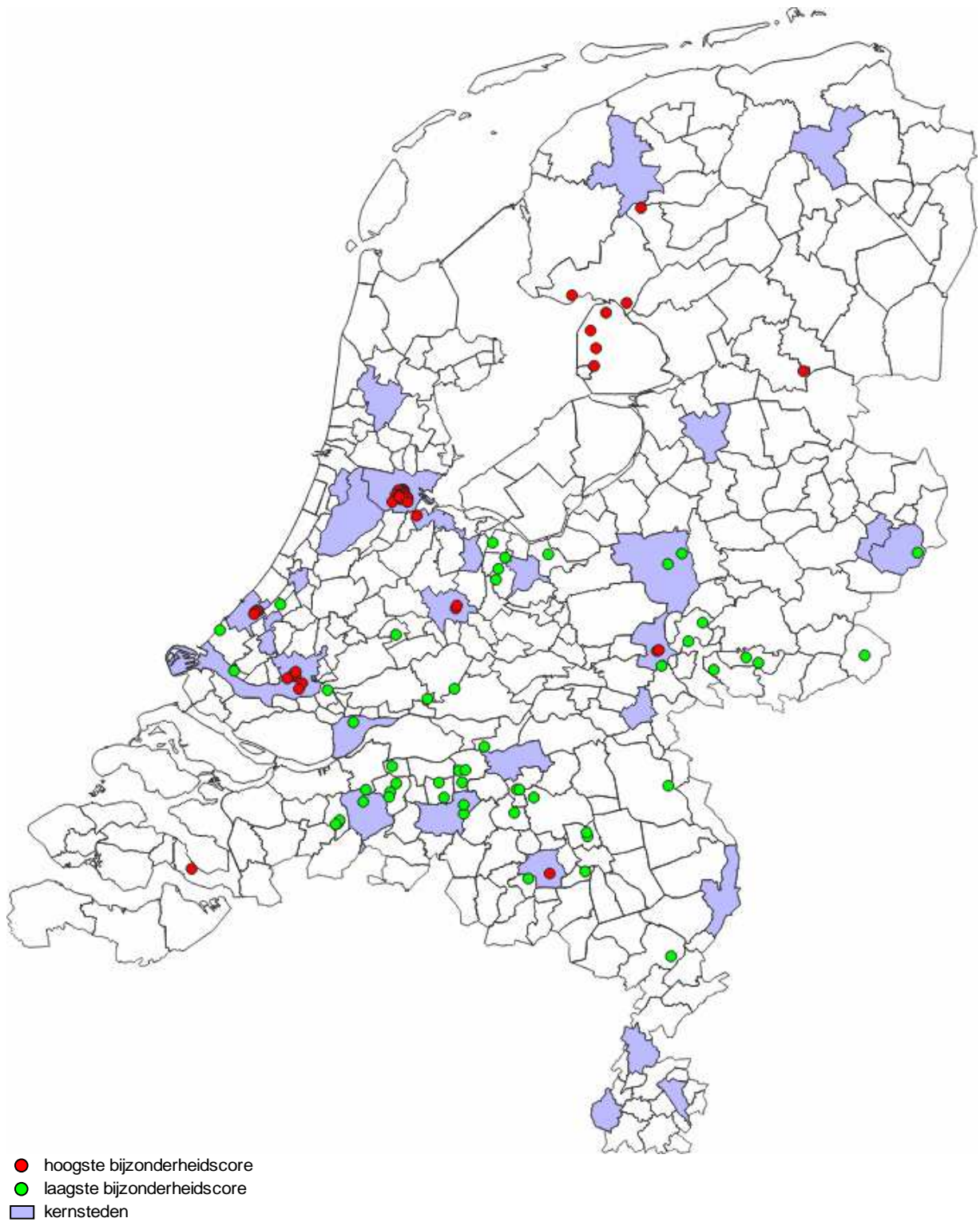
Buurten uit grote steden staan maar liefst 38 maal in de top-50 (waarvan Amsterdam 25 maal en Rotterdam zeven maal). Oude Kerk (in hartje Amsterdam) kent de meest bijzondere woonomgeving. Opvallend is dat Noordoostpolder vier maal in deze top-50 staat. Volledig dankzij Amsterdam is de provincie Noord-Holland ook het sterkst vertegenwoordigd in deze top-50 (25 maal), op ruime afstand gevolgd door Zuid-Holland (ook hier volledig dankzij de twee grote steden).

Top-50 meest gemiddelde buurten, woonomgeving

Positie	Buurt	Gemeente	Provincie	Score
7877	Eikenbosch	Tilburg	Noord-Brabant	0.26
7876	Venkant, Beekant en Beekvliet	Sint-Michielsgestel	Noord-Brabant	0.26
7875	Mierlo	Geldrop-Mierlo	Noord-Brabant	0.25
7874	Kievitsloop	Breda	Noord-Brabant	0.27
7873	De Huet fase 2	Doetinchem	Gelderland	0.28
7872	Oud-Loon	Loon op Zand	Noord-Brabant	0.28
7871	Zeggepolder-zuid	Drimmelen	Noord-Brabant	0.28
7870	Sint-Michielsgestel	Sint-Michielsgestel	Noord-Brabant	0.29
7869	Eemdal-Noord	Baarn	Utrecht	0.31
7868	Boxtel-Oost	Boxtel	Noord-Brabant	0.30
7867	Slotjes-West	Oosterhout	Noord-Brabant	0.31
7866	Didam-Zuid	Montferland	Gelderland	0.31
7865	Slikkerveer	Ridderkerk	Zuid-Holland	0.31
7864	Braken-West	Heusden	Noord-Brabant	0.32
7863	De Elzen	Land van Cuijk	Noord-Brabant	0.32
7862	Geertruidenberg-Kom	Geertruidenberg	Noord-Brabant	0.32
7861	Hoge Neerstraat	Etten-Leur	Noord-Brabant	0.33
7860	Boschweg Zuidwest	Meierijstad	Noord-Brabant	0.33
7859	Osseveld-Oost	Apeldoorn	Gelderland	0.33
7858	't Hart	Soest	Utrecht	0.34
7857	Schildersbuurt	Oosterhout	Noord-Brabant	0.34
7856	Arkel-Dorp	Molenlanden	Zuid-Holland	0.34
7855	Rheden	Rheden	Gelderland	0.34
7854	Oosseld en Vijverberg-Zuidwest	Doetinchem	Gelderland	0.35
7853	Zilverkamp	Lingewaard	Gelderland	0.35
7852	Banakkers 4	Etten-Leur	Noord-Brabant	0.36
7851	Nautena-zuid/Schulpkamp	Nijkerk	Gelderland	0.36
7850	Zuidbuurt	Eemnes	Utrecht	0.36
7849	Vogelbuurt	Maassluis	Zuid-Holland	0.36
7848	De Zoom	Soest	Utrecht	0.36
7847	Amazone en omgeving	Dordrecht	Zuid-Holland	0.36
7846	Westenenk	Apeldoorn	Gelderland	0.36
7845	Venne-Oost	Heusden	Noord-Brabant	0.36
7844	De Streek	Etten-Leur	Noord-Brabant	0.37
7843	Beek	Laarbeek	Noord-Brabant	0.36
7842	Heikant-Oost	Veldhoven	Noord-Brabant	0.37
7841	Braken-Oost	Heusden	Noord-Brabant	0.37
7840	Kleine Geest en Molenwijk	Westland	Zuid-Holland	0.37
7839	Oranjebuurt-Zuid	Vijfheerenlanden	Utrecht	0.37
7838	Zeshoeven	Tilburg	Noord-Brabant	0.37
7837	Ammerzoden	Maasdriel	Gelderland	0.37
7836	Componistenbuurt	Oosterhout	Noord-Brabant	0.37
7835	Winterswijk-Zuidoost	Winterswijk	Gelderland	0.37
7834	Kern Oudewater	Oudewater	Utrecht	0.37
7833	Donk	Laarbeek	Noord-Brabant	0.37
7832	Loonse Vaart	Loon op Zand	Noord-Brabant	0.37
7831	De Rietvink / Veursestraatweg	Leidschendam-Voorburg	Zuid-Holland	0.38
7830	Eekmaat West	Enschede	Overijssel	0.38
7829	Dieren-West boven spoorlijn	Rheden	Gelderland	0.38
7828	Kern Haelen	Leudal	Limburg	0.38

De kernsteden leveren zes van de vijftig 'meest gemiddelde' buurten wat betreft de woonomgeving. Noord-Brabant staat 25 maal in de top-50, gevolgd door Gelderland (elf maal), Zuid-Holland en Utrecht (beide zes maal). Naast deze vier provincies staan slechts Overijssel (plaats 48) en Limburg (plaats 50) elk één maal in de ranglijst.

*Kaart top-50 meest bijzondere buurten en top-50 meest gemiddelde buurten, woonomgeving*



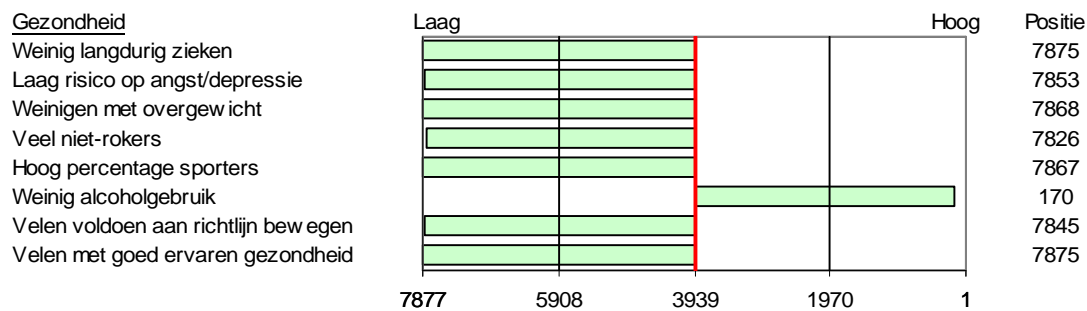
## Gezonde bevolking

Het gaat hier om indicatoren, waarbij hoge scores als 'gunstig' kunnen worden beschouwd en lage scores als 'ongunstig'.

### Indicatoren

- Weinig langdurig zieken (uit onderzoek RIVM/GGD's)
- Laag risico op angst/depressie (uit onderzoek RIVM/GGD's)
- Weinigen met overgewicht (uit onderzoek RIVM/GGD's)
- Veel niet-rokers (uit onderzoek RIVM/GGD's)
- Hoog percentage sporters (uit onderzoek RIVM/GGD's)
- Weinig alcoholgebruik (uit onderzoek RIVM/GGD's)
- Velen voldoen aan richtlijn bewegen (uit onderzoek RIVM/GGD's)
- Velen met goed ervaren gezondheid (uit onderzoek RIVM/GGD's)

*Profiel gezonde bevolking, Versliënbosch (Heerlen)*



Top-50 meest bijzondere buurten, gezonde bevolking

Positie	Buurt	Gemeente	Provincie	Score
1	Versliënbosch	Heerlen	Limburg	3.31
2	Lemmerder	Brunssum	Limburg	3.21
3	Dr. Schaepmanplein en omgeving	Heerlen	Limburg	3.19
4	Passart	Heerlen	Limburg	3.18
5	Meezenbroek	Heerlen	Limburg	3.16
6	Achter de Haesen	Landgraaf	Limburg	3.11
7	Beeklust	Almelo	Overijssel	3.10
8	Rolduckerveld	Kerkrade	Limburg	3.05
9	Leidsebuurt Noordoost	Amsterdam	Noord-Holland	3.03
10	Heerlerheide Kom	Heerlen	Limburg	3.01
11	Maarsstee	Stadskanaal	Groningen	3.01
12	Hoensbroek-Centrum	Heerlen	Limburg	3.00
13	Aerdenhout-Centrum	Bloemendaal	Noord-Holland	3.00
14	Nobelstraat en omgeving	Utrecht	Utrecht	3.00
15	Heilust	Kerkrade	Limburg	2.98
16	Zuiderhout	Haarlem	Noord-Holland	2.98
17	De Eggen	Brunssum	Limburg	2.98
18	Molenbossen	Venlo	Limburg	2.96
19	Kapiteinflats	Zwijndrecht	Zuid-Holland	2.96
20	Kruidenbuurt Zuid	Tilburg	Noord-Brabant	2.95
21	Nolensbuurt	Schiedam	Zuid-Holland	2.94
22	Domplein, Neude, Janskerkhof	Utrecht	Utrecht	2.94
23	Nieuw-Einde	Heerlen	Limburg	2.94
24	Achterlanden en omgeving	Almelo	Overijssel	2.94
25	Nieuwe Kerk e.o.	Amsterdam	Noord-Holland	2.94
26	Sanderbout	Sittard-Geleen	Limburg	2.93
27	Spuistraat Noord	Amsterdam	Noord-Holland	2.93
28	Moerwijk-West	's-Gravenhage	Zuid-Holland	2.91
29	Erenstein	Kerkrade	Limburg	2.91
30	Kerkelanden	Almelo	Overijssel	2.91
31	Binnenstad-Noord	Groningen	Groningen	2.90
32	Zeswegen	Heerlen	Limburg	2.90
33	Dichtersbuurt	Oss	Noord-Brabant	2.90
34	Rijkersparkbuurt	Velsen	Noord-Holland	2.90
35	Bredius-West	Gooise Meren	Noord-Holland	2.90
36	Heerlerbaan-Oost	Heerlen	Limburg	2.89
37	Chevremont	Kerkrade	Limburg	2.89
38	Beemster/Purmerhoek	Capelle aan den IJssel	Zuid-Holland	2.89
39	De Kieviet	Wassenaar	Zuid-Holland	2.89
40	Villapark	Vught	Noord-Brabant	2.89
41	Groenewoud-Hoog	Nissewaard	Zuid-Holland	2.88
42	Rozengaard	Brunssum	Limburg	2.88
43	Sterrenbeeldenbuurt	Zwijndrecht	Zuid-Holland	2.88
44	Koedijk	Gooise Meren	Noord-Holland	2.88
45	Oud- en Gerbrandyplein	Zwijndrecht	Zuid-Holland	2.88
46	Binnenstad-Zuid	Groningen	Groningen	2.86
47	Oog in Al	Utrecht	Utrecht	2.86
48	Meerdervoort	Zwijndrecht	Zuid-Holland	2.86
49	Heemstedse Dreef, Schildersbuurt en omgeving	Heemstede	Noord-Holland	2.85
50	Breedstraat en Plompetorengracht en omgeving	Utrecht	Utrecht	2.85

Kersteden staan 23 maal in de top-50, waaronder zeven buurten uit grote steden. Heerlen staat maar liefst negen maal in deze top-50, onder andere met de nummer één (Versliënbosch). Limburg is negentien maal vertegenwoordigd in de top-50, voornamelijk door buurten uit het zuidoostelijk deel. Noord-Holland en Zuid-Holland staan beide negen maal in de top-50.

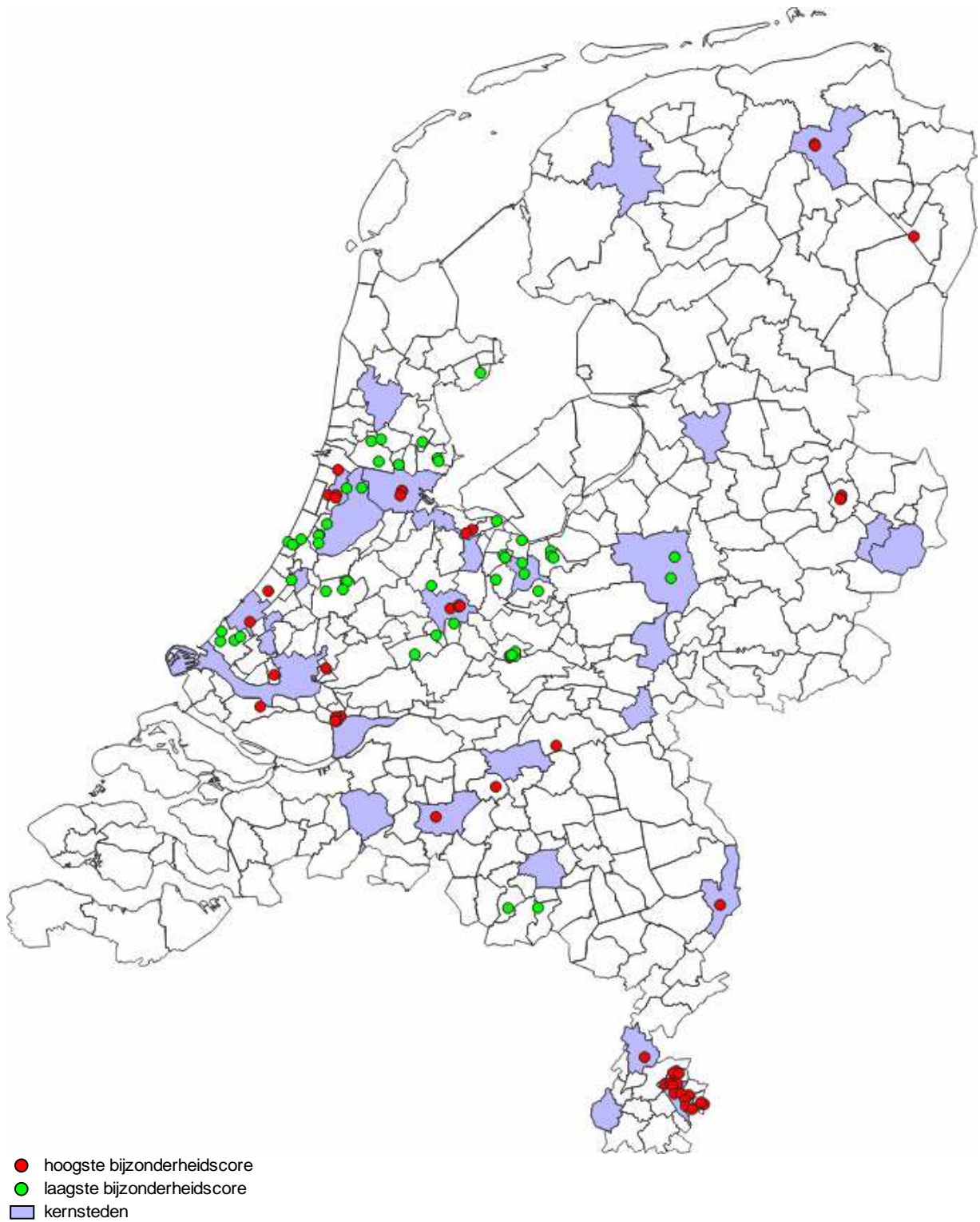
Top-50 meest gemiddelde buurten, gezonde bevolking

Positie	Buurt	Gemeente	Provincie	Score
7877	De Horden Schepen	Wijk bij Duurstede	Utrecht	0.13
7876	Purmer-Zuid/Noord	Purmerend	Noord-Holland	0.13
7875	De Horden Parckwijk	Wijk bij Duurstede	Utrecht	0.15
7874	Zwartenhoek	Westland	Zuid-Holland	0.15
7873	Horstenbuurt-Noord	Alphen aan den Rijn	Zuid-Holland	0.18
7872	Kloosterhof	Leiden	Zuid-Holland	0.18
7871	Bovenmaat Noord	Huizen	Noord-Holland	0.19
7870	Staatsliedenbuurt	Hillegom	Zuid-Holland	0.20
7869	Auteursbuurt	Noordwijk	Zuid-Holland	0.21
7868	Achternveld-Zuid	IJsselstein	Utrecht	0.21
7867	Boerenburg Oost	Noordwijk	Zuid-Holland	0.21
7866	Schilderswijk	Baarn	Utrecht	0.21
7865	Beekbergen	Apeldoorn	Gelderland	0.21
7864	Kerkbuurt	Oostzaan	Noord-Holland	0.21
7863	Agnetendal	Valkenswaard	Noord-Brabant	0.23
7862	Plaszoom	Wormerland	Noord-Holland	0.23
7861	Centrum / Waterpark	Amersfoort	Utrecht	0.24
7860	Steinenbuurt	Alphen aan den Rijn	Zuid-Holland	0.24
7859	Strijland-oost	Nijkerk	Gelderland	0.24
7858	Nieuwe Vaart	Westland	Zuid-Holland	0.24
7857	Vogelwijk	Westland	Zuid-Holland	0.24
7856	Zwanenburg West	Haarlemmermeer	Noord-Holland	0.24
7855	Burgemeester Visserpark	Alphen aan den Rijn	Zuid-Holland	0.25
7854	De Horden Rivieren	Wijk bij Duurstede	Utrecht	0.25
7853	Bruins Slotlaan/Campenbuurt	Nijkerk	Gelderland	0.25
7852	Paasbos-west	Nijkerk	Gelderland	0.25
7851	Broerswetering	Bunschoten	Utrecht	0.25
7850	De Zoom	Soest	Utrecht	0.25
7849	Binnenstad	Wijk bij Duurstede	Utrecht	0.26
7848	Meeenburgh	Lisse	Zuid-Holland	0.26
7847	Schildersbuurt	Lisse	Zuid-Holland	0.26
7846	Zuiderpolder-noord	Haarlem	Noord-Holland	0.26
7845	Oranjebuurt	Lisse	Zuid-Holland	0.26
7844	Eemdal-Noord	Baarn	Utrecht	0.26
7843	Noorderwaard-Noord	Wijk bij Duurstede	Utrecht	0.26
7842	Elly Takmastraat e.o.	Amersfoort	Utrecht	0.26
7841	Zonneveld	Alphen aan den Rijn	Zuid-Holland	0.26
7840	Zwanenkamp	Stichtse Vecht	Utrecht	0.26
7839	Kwintsheul Centrumgebied	Westland	Zuid-Holland	0.26
7838	Centrum Venhuizen	Drechterland	Noord-Holland	0.26
7837	Lopik-Dorp	Lopik	Utrecht	0.26
7836	Westerwetering	Zaanstad	Noord-Holland	0.26
7835	Ooster Ee	Waterland	Noord-Holland	0.28
7834	Oranjewijk	Waterland	Noord-Holland	0.28
7833	Victor Midden	Noordwijk	Zuid-Holland	0.28
7832	Zuiderhoofdbuurt	Zaanstad	Noord-Holland	0.28
7831	Eersel-Zuid	Eersel	Noord-Brabant	0.28
7830	Welgelegen	Apeldoorn	Gelderland	0.28
7829	Huis de Geer	Nieuwegein	Utrecht	0.29
7828	Noordwijk	Leusden	Utrecht	0.29

In de top-50 van meest gemiddelde buurten wat betreft de gezondheid van de bevolking staan zeven buurten uit kernsteden. Vooral de Randstad is sterk vertegenwoordigd in deze top-50. Utrecht en Zuid-Holland zijn beide zestien maal vertegenwoordigd en Noord-Holland elf maal.



*Kaart top-50 meest bijzondere buurten en top-50 meest gemiddelde buurten, gezonde bevolking*





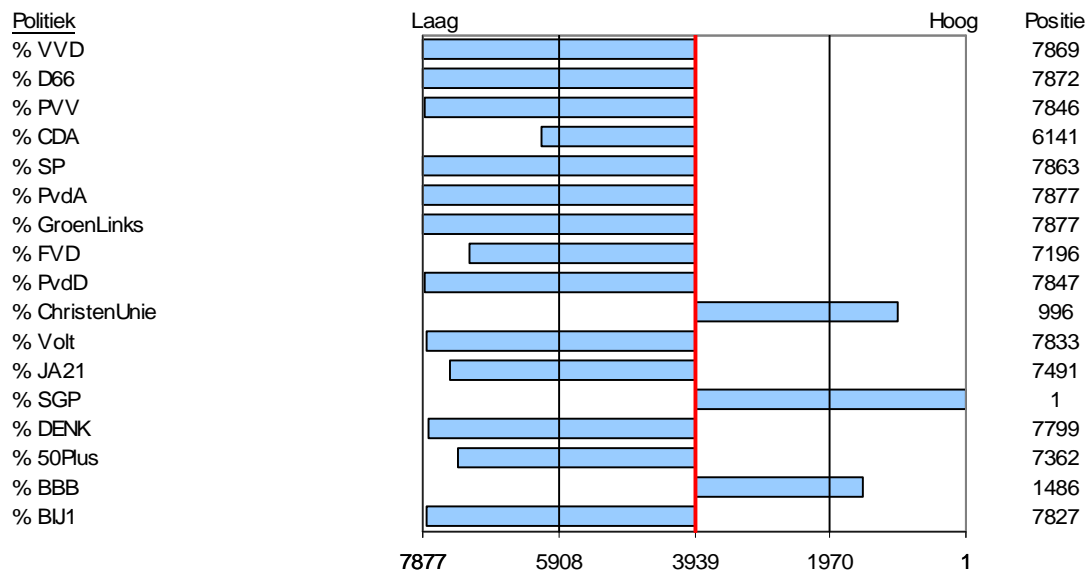
## Voorkeur politieke partijen

Het gaat hier om 'neutrale indicatoren', waarbij de scores niet als 'gunstig' of 'ongunstig' kennen worden beschouwd.

### Indicatoren

- % VVD (% stemmen op VVD volgens Tweede Kamerverkiezingen 2021; ook voor andere partijen)
- % D66
- % PVV
- % CDA
- % SP
- % PvdA
- % GroenLinks
- % FVD
- % PvdD
- % ChristenUnie
- % Volt
- % JA21
- % SGP
- % DENK
- % 50Plus
- % BBB
- % BIJ1

### Profiel politieke partijen Oostdijk (Reimerswaal)



Top-50 meest bijzondere buurten, politieke partijen

Positie	Buurt	Gemeente	Provincie	Score
1	Oostdijk	Reimerswaal	Zeeland	2.84
2	De Reede	Urk	Flevoland	2.78
3	De Staart	Urk	Flevoland	2.66
4	Urk-Noord	Urk	Flevoland	2.66
5	Achter 't Tag	Zwartewaterland	Overijssel	2.65
6	Urkerland	Urk	Flevoland	2.65
7	Oosterwolde	Oldebroek	Gelderland	2.62
8	Borneo	<b>Amsterdam</b>	Noord-Holland	2.62
9	Staphorst streek-Oost	Staphorst	Overijssel	2.61
10	Urkerhard	Urk	Flevoland	2.59
11	Don Bosco	<b>Amsterdam</b>	Noord-Holland	2.59
12	Staphorst streek-West	Staphorst	Overijssel	2.58
13	Verspreide huizen Oosterwolde	Oldebroek	Gelderland	2.58
14	Lombok-Oost	<b>Utrecht</b>	Utrecht	2.57
15	Het Funen	<b>Amsterdam</b>	Noord-Holland	2.56
16	Kern Beerzerveld	Ommen	Overijssel	2.56
17	Noordwestkwadrant Indische buurt Noord	<b>Amsterdam</b>	Noord-Holland	2.54
18	Noordwestkwadrant Indische buurt Zuid	<b>Amsterdam</b>	Noord-Holland	2.53
19	Czaar Peterbuurt	<b>Amsterdam</b>	Noord-Holland	2.53
20	Swammerdambuurt	<b>Amsterdam</b>	Noord-Holland	2.53
21	Kootwijkerbroek	Barneveld	Gelderland	2.53
22	Rouveen Streek-Noord	Staphorst	Overijssel	2.53
23	De Top	Urk	Flevoland	2.52
24	Rouveen kern	Staphorst	Overijssel	2.52
25	Rouveen Streek-Zuid	Staphorst	Overijssel	2.52
26	Greente	Zwartewaterland	Overijssel	2.51
27	Architectenbuurt	<b>Amsterdam</b>	Noord-Holland	2.51
28	Lootsbuurt	<b>Amsterdam</b>	Noord-Holland	2.49
29	Urk-Kom	Urk	Flevoland	2.49
30	Sarphatistrook	<b>Amsterdam</b>	Noord-Holland	2.49
31	Transvaalbuurt Oost	<b>Amsterdam</b>	Noord-Holland	2.48
32	Oosterparkbuurt Zuidoost	<b>Amsterdam</b>	Noord-Holland	2.48
33	Weesperzijde Midden/Zuid	<b>Amsterdam</b>	Noord-Holland	2.48
34	Leidseweg en omgeving	<b>Utrecht</b>	Utrecht	2.46
35	Oosterparkbuurt Noordwest	<b>Amsterdam</b>	Noord-Holland	2.46
36	Dorp Daarle	Hellendoorn	Overijssel	2.45
37	Fleringen kern	Tubbergen	Overijssel	2.45
38	Lombok-West	<b>Utrecht</b>	Utrecht	2.44
39	Elspeet	Nunspeet	Gelderland	2.44
40	Buitengebied Kootwijkerbroek	Barneveld	Gelderland	2.42
41	Cremerbuurt Oost	<b>Amsterdam</b>	Noord-Holland	2.42
42	Kazernebuurt	<b>Amsterdam</b>	Noord-Holland	2.42
43	's-Heerenbroek	Kampen	Overijssel	2.42
44	Scheepvaarthuisbuurt	<b>Amsterdam</b>	Noord-Holland	2.42
45	Kadijken	<b>Amsterdam</b>	Noord-Holland	2.41
46	Sporenburg	<b>Amsterdam</b>	Noord-Holland	2.41
47	Marle	Hellendoorn	Overijssel	2.41
48	Westerstaatsman	<b>Amsterdam</b>	Noord-Holland	2.41
49	Oostpoort	<b>Amsterdam</b>	Noord-Holland	2.41
50	Verspreide huizen Elspeet en omgeving	Nunspeet	Gelderland	2.40

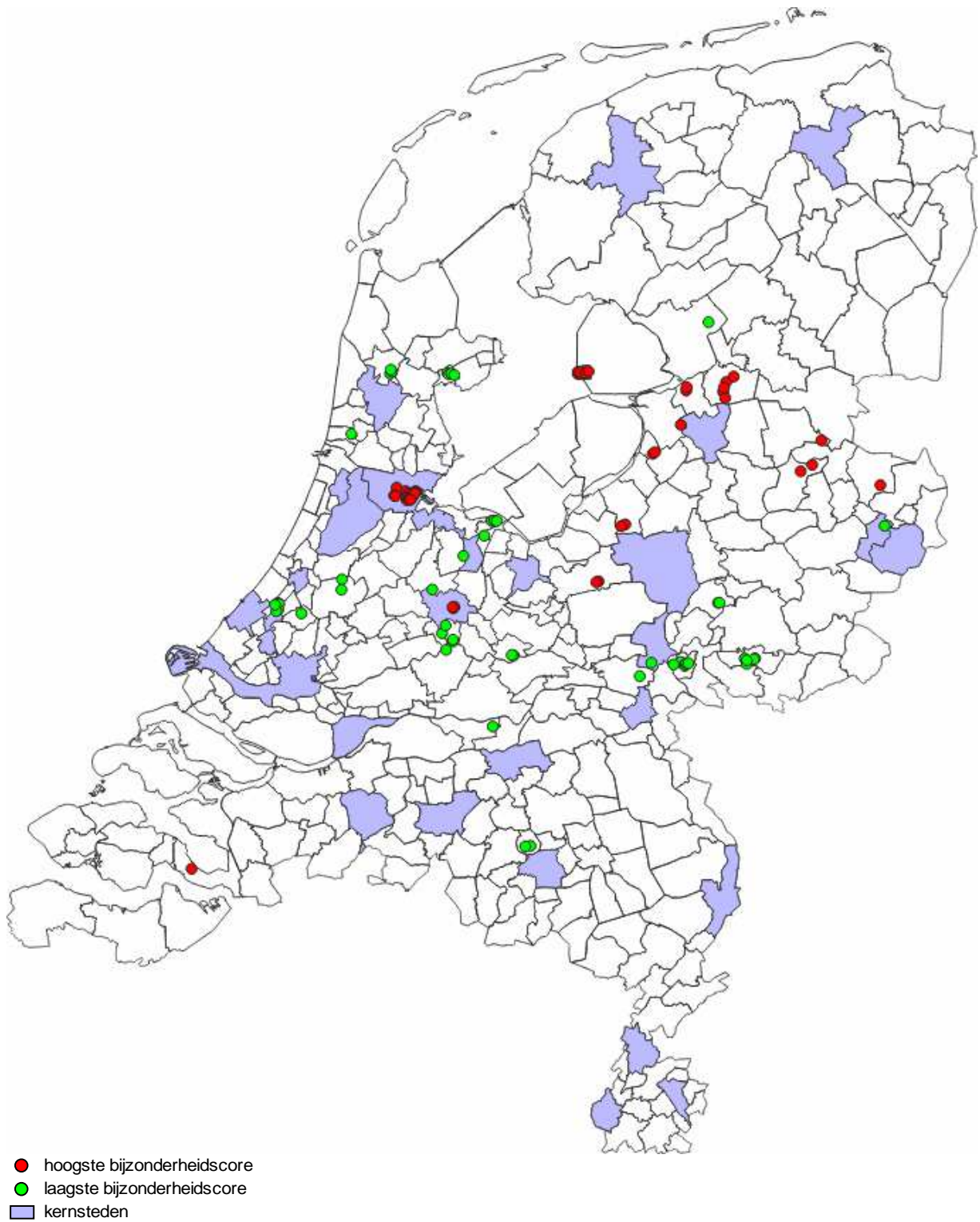
In de top-50 met de hoogste bijzonderheidscore voor de rubriek politieke partijen staan 25 kernsteden, waaronder 21 maal Amsterdam. Daarnaast staan diverse gemeente met een hoog aandeel protestants-christelijke partijen (SGP, ChristenUnie) en weinig stemmen op andere partijen in de top-50, zoals de nummer één (Oostdijk in Reimerswaal). Dit komt ook naar voren in de vertegenwoordiging van provincies: enerzijds Noord-Holland (lees: Amsterdam), anderzijds Overijssel, Flevoland en Gelderland.

Top-50 meest gemiddelde buurten, politieke partijen

Positie	Buurt	Gemeente	Provincie	Score
7877	Huizermaat Noord	Huizen	Noord-Holland	0.40
7876	't Lien noord	Leidschendam-Voorburg	Zuid-Holland	0.43
7875	West	Duiven	Gelderland	0.43
7874	Stadskwartier-Noord	Doetinchem	Gelderland	0.44
7873	De Engk	Wijk bij Duurstede	Utrecht	0.44
7872	Leidschendam - Zuid De Tol / 't Hert	Leidschendam-Voorburg	Zuid-Holland	0.44
7871	Reigerskamp	Stichtse Vecht	Utrecht	0.44
7870	Bospark	Alphen aan den Rijn	Zuid-Holland	0.45
7869	Leidschendam - Zuid De Oude Bleijck	Leidschendam-Voorburg	Zuid-Holland	0.46
7868	Bomenbuurt	Dijk en Waard	Noord-Holland	0.46
7867	Buitenweides	Nieuwegein	Utrecht	0.46
7866	De Overmaat	Arnhem	Gelderland	0.47
7865	De Pas-Zuid	Doetinchem	Gelderland	0.47
7864	Lommerweide	Duiven	Gelderland	0.47
7863	Nieuw Vreeswijk	Nieuwegein	Utrecht	0.48
7862	Oud Zuid	Duiven	Gelderland	0.48
7861	Naastenbest	Best	Noord-Brabant	0.48
7860	de Kist	Overbetuwe	Gelderland	0.48
7859	De Heuvel noord	Leidschendam-Voorburg	Zuid-Holland	0.48
7858	Amaliastein	Vijfheerenlanden	Utrecht	0.48
7857	Kerkelanden	Hilversum	Noord-Holland	0.48
7856	Rhienderen Kern	Brummen	Gelderland	0.49
7855	Blokker - Buurt 31 03	Hoorn	Noord-Holland	0.49
7854	De Leyens	Zoetermeer	Zuid-Holland	0.48
7853	Hamburgerbroek	Doetinchem	Gelderland	0.49
7852	Zwarte Berg	Laren	Noord-Holland	0.49
7851	Centrum	Duiven	Gelderland	0.49
7850	Noord	Duiven	Gelderland	0.49
7849	De Huet fase 4	Doetinchem	Gelderland	0.49
7848	Heuvelweg	Alphen aan den Rijn	Zuid-Holland	0.49
7847	De Die	Heemskerk	Noord-Holland	0.49
7846	Bovenmaat Noord	Huizen	Noord-Holland	0.49
7845	Landelijk Wonen	Doetinchem	Gelderland	0.50
7844	Speelheide	Best	Noord-Brabant	0.50
7843	Centrumwaard	Dijk en Waard	Noord-Holland	0.50
7842	Blokker - Buurt 31 04	Hoorn	Noord-Holland	0.50
7841	Prinsenhof hoog	Leidschendam-Voorburg	Zuid-Holland	0.50
7840	Elzenbos	Brummen	Gelderland	0.51
7839	Kersenboogerd-Zuid - Buurt 33 08	Hoorn	Noord-Holland	0.51
7838	De Horden Parckwijk	Wijk bij Duurstede	Utrecht	0.51
7837	Oostwijken, De Beitel	Steenwijkerland	Overijssel	0.51
7836	Recreatiebuurt	Dijk en Waard	Noord-Holland	0.51
7835	IJsselveld-Oost	IJsselstein	Utrecht	0.51
7834	Westervoort-Lange Maat en Hoogeind	Westervoort	Gelderland	0.51
7833	Huizermaat West	Huizen	Noord-Holland	0.51
7832	Zwaag - Buurt 30 01	Hoorn	Noord-Holland	0.51
7831	Vreeswijk	Nieuwegein	Utrecht	0.51
7830	Verspreide huizen Hoeven	Zaltbommel	Gelderland	0.51
7829	't Lien zuid	Leidschendam-Voorburg	Zuid-Holland	0.51
7828	Schothorsthoek	Hengelo	Overijssel	0.52

Kernsteden staan slechts incidenteel (drie maal) in de ranglijst met meest gemiddelde verkiezingsuitslagen. Gelderland levert de meeste buurten voor deze top-50 (namelijk zestien), gevolgd door Noord-Holland (dertien), Zuid-Holland (negen) en Utrecht (acht).

*Kaart top-50 meest bijzondere buurten en top-50 meest gemiddelde buurten, politieke partijen*



## **Totaalscore**

De totaalscore is berekend als het gemiddelde van de totaalscores voor de zes rubrieken.

Top-50 meest bijzondere buurten, totaalscore

Positie	Buurt	Gemeente	Provincie	Score
1	Spuistraat Zuid	<b>Amsterdam</b>	Noord-Holland	2.44
2	Domplein, Neude, Janskerkhof	<b>Utrecht</b>	Utrecht	2.40
3	Nieuwe Kerk e.o.	<b>Amsterdam</b>	Noord-Holland	2.39
4	Hemelrijk	<b>Amsterdam</b>	Noord-Holland	2.37
5	Spuistraat Noord	<b>Amsterdam</b>	Noord-Holland	2.37
6	Lange Elisabethstraat, Mariaplaats en omgeving	<b>Utrecht</b>	Utrecht	2.35
7	Nobelstraat en omgeving	<b>Utrecht</b>	Utrecht	2.35
8	Leidsebuurt Noordoost	<b>Amsterdam</b>	Noord-Holland	2.35
9	Oude Kerk e.o.	<b>Amsterdam</b>	Noord-Holland	2.34
10	Burgwallen Oost	<b>Amsterdam</b>	Noord-Holland	2.34
11	BG-terrein e.o.	<b>Amsterdam</b>	Noord-Holland	2.33
12	Kop Zeedijk	<b>Amsterdam</b>	Noord-Holland	2.28
13	Breedstraat en Plompetorengracht en omgeving	<b>Utrecht</b>	Utrecht	2.27
14	Binnenstad-Zuid	<b>Groningen</b>	Groningen	2.24
15	Cremerbuurt Oost	<b>Amsterdam</b>	Noord-Holland	2.24
16	Hoog-Catharijne NS en Jaarbeurs	<b>Utrecht</b>	Utrecht	2.24
17	Leliegracht e.o.	<b>Amsterdam</b>	Noord-Holland	2.23
18	Salland	Raalte	Overijssel	2.23
19	Binnenstad-Noord	<b>Groningen</b>	Groningen	2.22
20	Swammerdambuurt	<b>Amsterdam</b>	Noord-Holland	2.21
21	Geuzenhofbuurt	<b>Amsterdam</b>	Noord-Holland	2.21
22	Rembrandtpark Noord	<b>Amsterdam</b>	Noord-Holland	2.20
23	Zuidas Zuid	<b>Amsterdam</b>	Noord-Holland	2.20
24	Bellamybuurt Zuid	<b>Amsterdam</b>	Noord-Holland	2.20
25	Zaagpoortbuurt	<b>Amsterdam</b>	Noord-Holland	2.19
26	Marnixbuurt Zuid	<b>Amsterdam</b>	Noord-Holland	2.19
27	Da Costabuurt Zuid	<b>Amsterdam</b>	Noord-Holland	2.18
28	Koningin Wilhelminaplein	<b>Amsterdam</b>	Noord-Holland	2.18
29	Amstelkwartier Noord	<b>Amsterdam</b>	Noord-Holland	2.18
30	Sarphatistroot	<b>Amsterdam</b>	Noord-Holland	2.18
31	Elzenhagen Zuid	<b>Amsterdam</b>	Noord-Holland	2.18
32	Weespertrekvaart	<b>Amsterdam</b>	Noord-Holland	2.18
33	Sarphatiparkbuurt	<b>Amsterdam</b>	Noord-Holland	2.18
34	Lange Nieuwstraat en omgeving	<b>Utrecht</b>	Utrecht	2.18
35	Hemonybuurt	<b>Amsterdam</b>	Noord-Holland	2.18
36	Cremerbuurt West	<b>Amsterdam</b>	Noord-Holland	2.17
37	Duivelseiland	<b>Amsterdam</b>	Noord-Holland	2.17
38	Leidsegracht Zuid	<b>Amsterdam</b>	Noord-Holland	2.17
39	Rijnstraat	<b>Arnhem</b>	Gelderland	2.17
40	Weesperzijde Midden/Zuid	<b>Amsterdam</b>	Noord-Holland	2.16
41	Transvaalkwartier-Noord	<b>'s-Gravenhage</b>	Zuid-Holland	2.16
42	Van der Helstpleinbuurt	<b>Amsterdam</b>	Noord-Holland	2.16
43	Amsterdamse Poort	<b>Amsterdam</b>	Noord-Holland	2.16
44	Rapenburg	<b>Amsterdam</b>	Noord-Holland	2.15
45	Binnenstad-West	<b>Groningen</b>	Groningen	2.15
46	Westerstaatsman	<b>Amsterdam</b>	Noord-Holland	2.14
47	Frederik Hendrikbuurt Zuidoost	<b>Amsterdam</b>	Noord-Holland	2.14
48	Hercules Seghersbuurt	<b>Amsterdam</b>	Noord-Holland	2.14
49	Binnenstad	<b>Maastricht</b>	Limburg	2.14
50	Schinkelbuurt Noord	<b>Amsterdam</b>	Noord-Holland	2.13

Met uitzondering van de nieuwbouwwijk Salland (in Raalte) leveren kernsteden de volledige top-50 van meest bijzondere buurten, waaronder 44 grote steden (waarvan 37 buurten uit Amsterdam). Utrecht is zes maal vertegenwoordigd en Groningen drie maal. Uiteraard levert Noord-Holland dan ook veruit de meeste buurten in de top-50 (37: in alle gevallen Amsterdamse buurten).

Top-50 meest bijzondere buurten, totaalscore excl. Amsterdam

Positie	Buurt	Gemeente	Provincie	Score
1	Domplein, Neude, Janskerkhof	Utrecht	Utrecht	2.40
2	Lange Elisabethstraat, Mariaplaats en omgeving	Utrecht	Utrecht	2.35
3	Nobelstraat en omgeving	Utrecht	Utrecht	2.35
4	Breedstraat en Plompetorengracht en omgeving	Utrecht	Utrecht	2.27
5	Binnenstad-Zuid	Groningen	Groningen	2.24
6	Hoog-Catharijne NS en Jaarbeurs	Utrecht	Utrecht	2.24
7	Salland	Raalte	Overijssel	2.23
8	Binnenstad-Noord	Groningen	Groningen	2.22
9	Lange Nieuwstraat en omgeving	Utrecht	Utrecht	2.18
10	Rijnstraat	Arnhem	Gelderland	2.17
11	Transvaalkwartier-Noord	's-Gravenhage	Zuid-Holland	2.16
12	Binnenstad-West	Groningen	Groningen	2.15
13	Binnenstad	Maastricht	Limburg	2.14
14	Badstratenbuurt	Groningen	Groningen	2.13
15	Schildersbuurt-Noord	's-Gravenhage	Zuid-Holland	2.12
16	Middelgraafaan e.o.	Arnhem	Gelderland	2.12
17	De Waag	Leeuwarden	Friesland	2.12
18	Pieterswijk	Leiden	Zuid-Holland	2.11
19	Pijlsweerd-Zuid	Utrecht	Utrecht	2.11
20	Stadscentrum	Nijmegen	Gelderland	2.11
21	Hoek	Leeuwarden	Friesland	2.09
22	Schildersbuurt-Oost	's-Gravenhage	Zuid-Holland	2.09
23	Stadhuisstraat	Lelystad	Flevoland	2.08
24	Pancras-West	Leiden	Zuid-Holland	2.08
25	Binnenstad-Oost	Groningen	Groningen	2.08
26	Meeroevers	Groningen	Groningen	2.07
27	Molenbossen	Venlo	Limburg	2.07
28	Molenbuurt	Leiden	Zuid-Holland	2.06
29	Bredius-West	Gooise Meren	Noord-Holland	2.06
30	Witte Dame	Eindhoven	Noord-Brabant	2.06
31	De Camp	Leiden	Zuid-Holland	2.06
32	Verspreide huizen Eelderwolde	Tynaarlo	Drenthe	2.06
33	Lemmer	Brunsum	Limburg	2.05
34	Strijp S	Eindhoven	Noord-Brabant	2.05
35	Schildersbuurt-West	's-Gravenhage	Zuid-Holland	2.05
36	Vinke-Brookhuis	Dinkelland	Overijssel	2.04
37	Kersenboogerd-Zuid - Buurt 33 01	Hoorn	Noord-Holland	2.04
38	Villapark	Vught	Noord-Brabant	2.03
39	Plantage de Sniep Zuid	Diemen	Noord-Holland	2.02
40	Wijk C	Utrecht	Utrecht	2.02
41	Buiten Wittevrouwen	Utrecht	Utrecht	2.02
42	Tolsteeg en Rotsoord	Utrecht	Utrecht	2.02
43	Centrum-Zuidwest	Delft	Zuid-Holland	2.02
44	Lombok-Oost	Utrecht	Utrecht	2.02
45	Rivierenbuurt-Zuid	's-Gravenhage	Zuid-Holland	2.02
46	Tollebeek-landelijk gebied	Noordoostpolder	Flevoland	2.01
47	Moerwijk-West	's-Gravenhage	Zuid-Holland	2.01
48	d'Oude Morsch	Leiden	Zuid-Holland	2.00
49	Versliënbosch	Heerlen	Limburg	2.00
50	Poptahof-Noord	Delft	Zuid-Holland	2.00

In deze top-50 zijn buurten uit Amsterdam niet meegeteld. Ook zonder Amsterdam zijn kernsteden 42 maal vertegenwoordigd in de top-50, waaronder 17 grote steden (elf maal Utrecht en zes maal 's-Gravenhage). Zuid-Holland staat dertien maal in de top-50 en Utrecht elf maal (uitsluitend de hoofdstad). Groningen (in alle gevallen de stad) staat zes maal in de top-50.

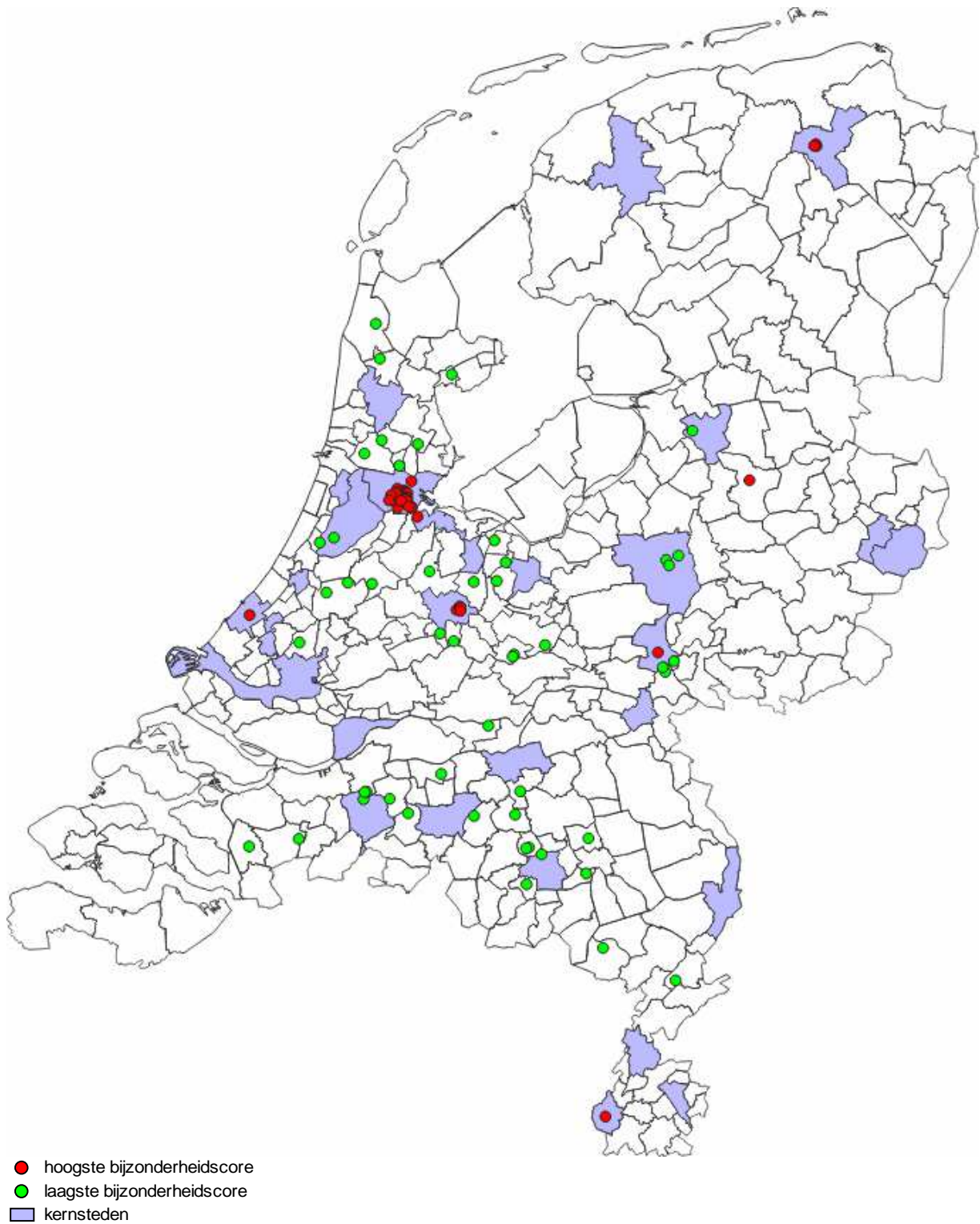


Top-50 meest gemiddelde buurten, totaalscore

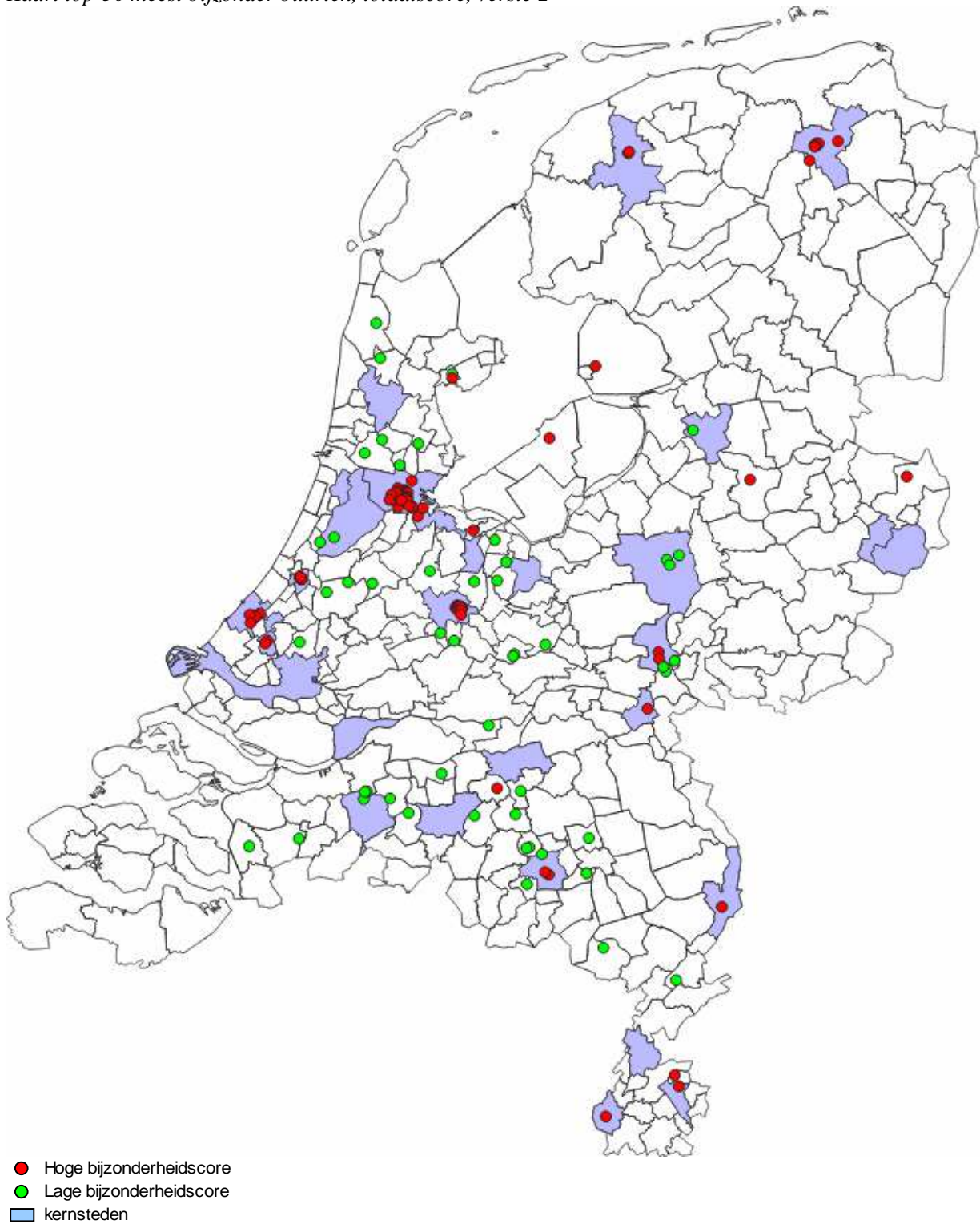
Positie	Buurt	Gemeente	Provincie	Score
7877	Westervoort	Westervoort	Gelderland	0.41
7876	De Zoom	Soest	Utrecht	0.44
7875	Boxtel-Oost	Boxtel	Noord-Brabant	0.46
7874	Plaszoom	Wormerland	Noord-Holland	0.46
7873	Noordbuurt	Eemnes	Utrecht	0.46
7872	Zonneveld	Alphen aan den Rijn	Zuid-Holland	0.47
7871	Nieuw-Vennep Linqenda	Haarlemmermeer	Noord-Holland	0.48
7870	Zilverkamp	Lingewaard	Gelderland	0.49
7869	Westenenk	Apeldoorn	Gelderland	0.49
7868	Zeggepolder-zuid	Drimmelen	Noord-Brabant	0.50
7867	Centrumgebied Oost Rijen	Gilze en Rijen	Noord-Brabant	0.50
7866	Oud-Westenholte	Zwolle	Overijssel	0.50
7865	Steinenbuurt	Alphen aan den Rijn	Zuid-Holland	0.50
7864	Molenpolder	Drimmelen	Noord-Brabant	0.50
7863	Mierlo	Geldrop-Mierlo	Noord-Brabant	0.50
7862	Meilust Zuid	Bergen op Zoom	Noord-Brabant	0.51
7861	Venkant, Beekant en Beekvliet	Sint-Michiëlgestel	Noord-Brabant	0.51
7860	omg. Bej. Centrum/Molen	Oisterwijk	Noord-Brabant	0.51
7859	Kerkbuurt	Oostzaan	Noord-Holland	0.50
7858	Maartensdijk Kern	De Bilt	Utrecht	0.51
7857	Driehuizen	Apeldoorn	Gelderland	0.51
7856	Uitbreiding Stad Huissen	Lingewaard	Gelderland	0.51
7855	Sterrenbuurt	Lansingerland	Zuid-Holland	0.51
7854	Beek	Laarbeek	Noord-Brabant	0.51
7853	Boshoven-Vrakker	Weert	Limburg	0.51
7852	De Leeuwerik	Best	Noord-Brabant	0.52
7851	Breukelen Noord	Stichtse Vecht	Utrecht	0.52
7850	Besoijen	Waalwijk	Noord-Brabant	0.52
7849	Nieuw Vreeswijk	Nieuwegein	Utrecht	0.52
7848	Zaltbommel Spellewaard	Zaltbommel	Gelderland	0.52
7847	De Horden Parckwijk	Wijk bij Duurstede	Utrecht	0.53
7846	't Look	Veldhoven	Noord-Brabant	0.53
7845	Componistenbuurt	Lisse	Zuid-Holland	0.53
7844	Gors-Zuid	Purmerend	Noord-Holland	0.53
7843	Achtse Barrier-Hoeven	Eindhoven	Noord-Brabant	0.53
7842	Kortendijk L	Roosendaal	Noord-Brabant	0.53
7841	Centrum	Zaanstad	Noord-Holland	0.53
7840	De Mheen	Apeldoorn	Gelderland	0.53
7839	Noord-Scharwoude	Dijk en Waard	Noord-Holland	0.53
7838	Amerongen-Dorp	Utrechtse Heuvelrug	Utrecht	0.53
7837	Uitbreiding dorpskern Nieuwkoop	Nieuwkoop	Zuid-Holland	0.53
7836	Eemdal-Zuid	Baarn	Utrecht	0.54
7835	Heksenwiel	Breda	Noord-Brabant	0.53
7834	Herten	Roermond	Limburg	0.54
7833	De Heul	Wijk bij Duurstede	Utrecht	0.54
7832	Blokker - Buurt 31 04	Hoorn	Noord-Holland	0.54
7831	Waldervaart-Noordwest	Schagen	Noord-Holland	0.54
7830	Componistenbuurt	Oosterhout	Noord-Brabant	0.54
7829	Naastenbest	Best	Noord-Brabant	0.54
7828	IJsselveld-West	IJsselstein	Utrecht	0.54

Kernsteden leveren zeven van de vijftig meest 'gemiddelde buurten' in Nederland (waarvan Apeldoorn drie).

*Kaart top-50 meest bijzondere buurten en top-50 meest gemiddelde buurten, totaalscore*



*Kaart top-50 meest bijzonder buurten, totaalscore, versie 2*



Toelichting:

In deze versie zijn aan de top-50 toegevoegd de buurten die in de top-50 exclusief Amsterdam zouden staan.

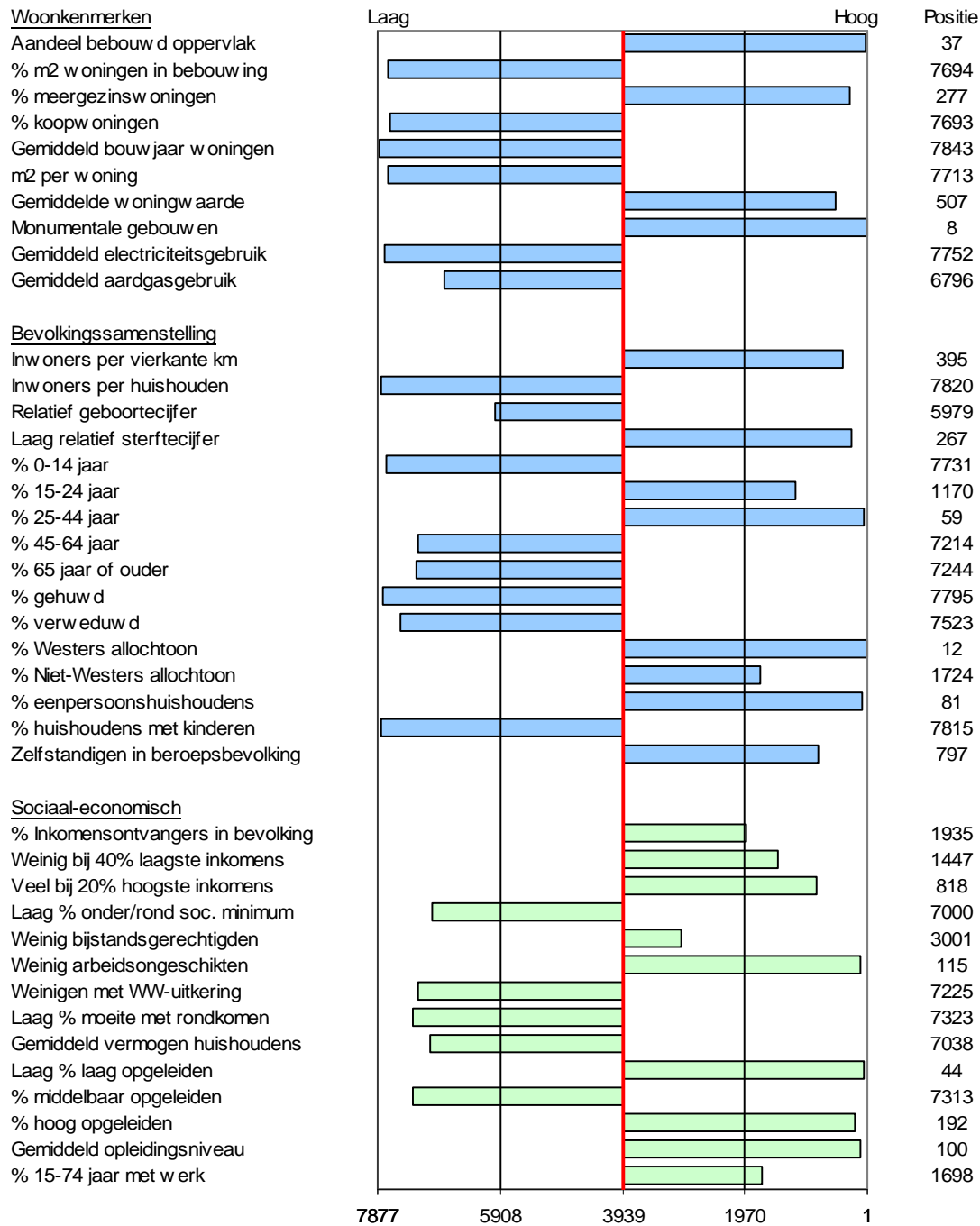
## **Bijlage I                      Profielen Spuistraat Zuid en Westervoort**

In deze bijlage staan de 'profielen' voor de meest bijzondere buurt (Spuistraat Zuid in Amsterdam) en Westervoort (de kern). Weergegeven zijn voor de indicatoren steeds de posities in de ranglijst van 7.877 geselecteerde buurten en voor de buurten en het totaal de posities van de 'ongelijkheidscores'.

Bij de blauwe staafjes gaat het om 'neutrale indicatoren' (hoge/lage scores kunnen niet als gunstig of ongunstig worden beoordeeld) en bij de groene staafjes om prestatie-indicatoren (hoge scores kunnen als 'gunstig' worden beschouwd en lage scores als 'ongunstig').

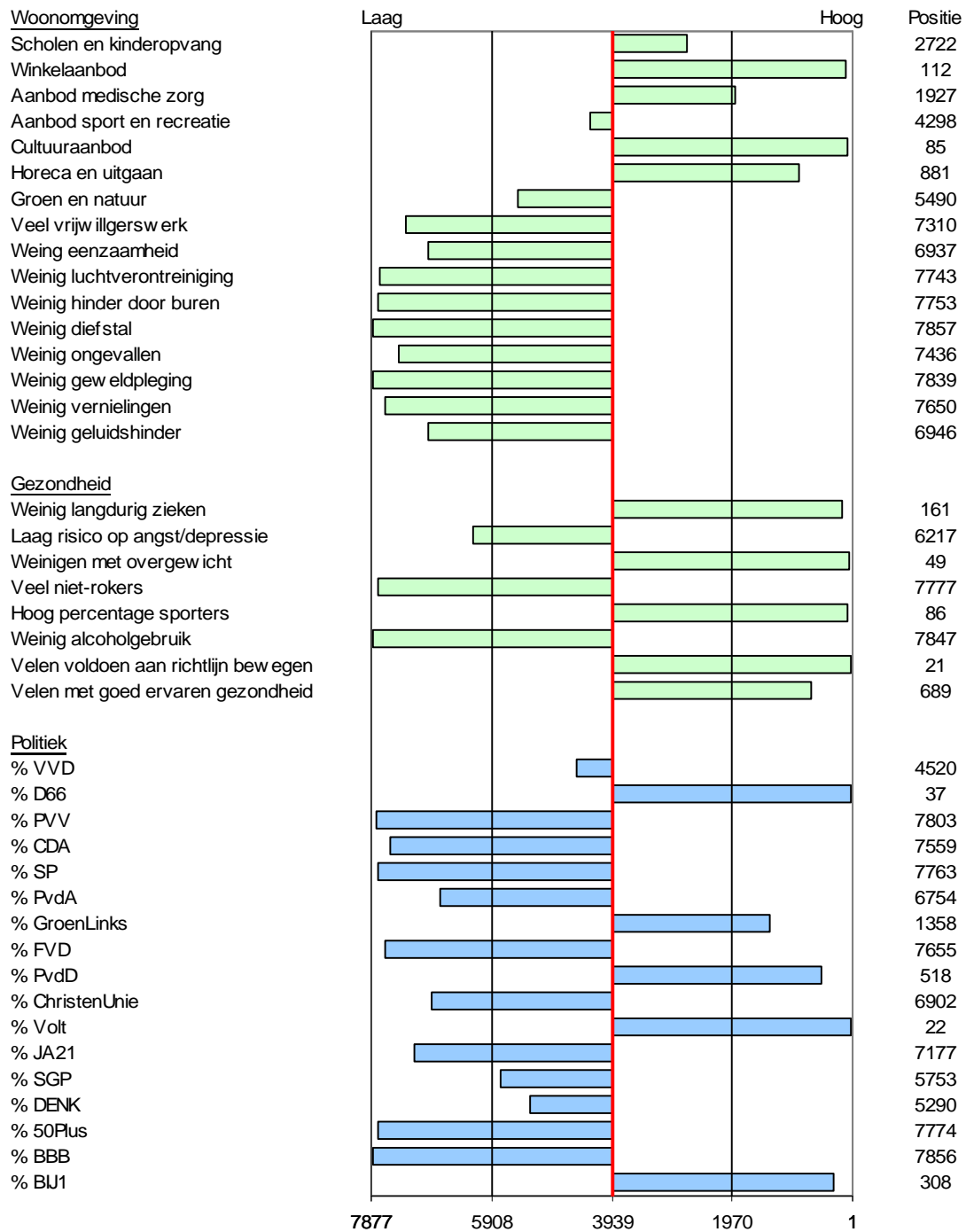
Rechts van de figuur staat de positie die de buurt voor de betreffende indicator inneemt in de ranglijst van 7.877 buurten.

Profiel Spuistraat Zuid, overzicht indicatoren

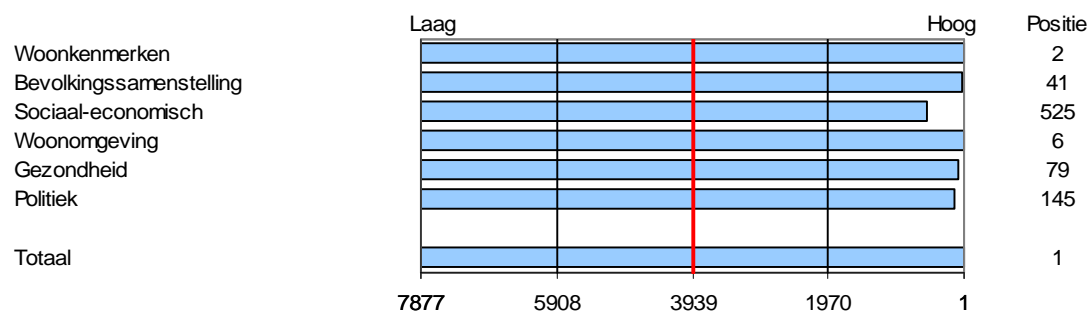




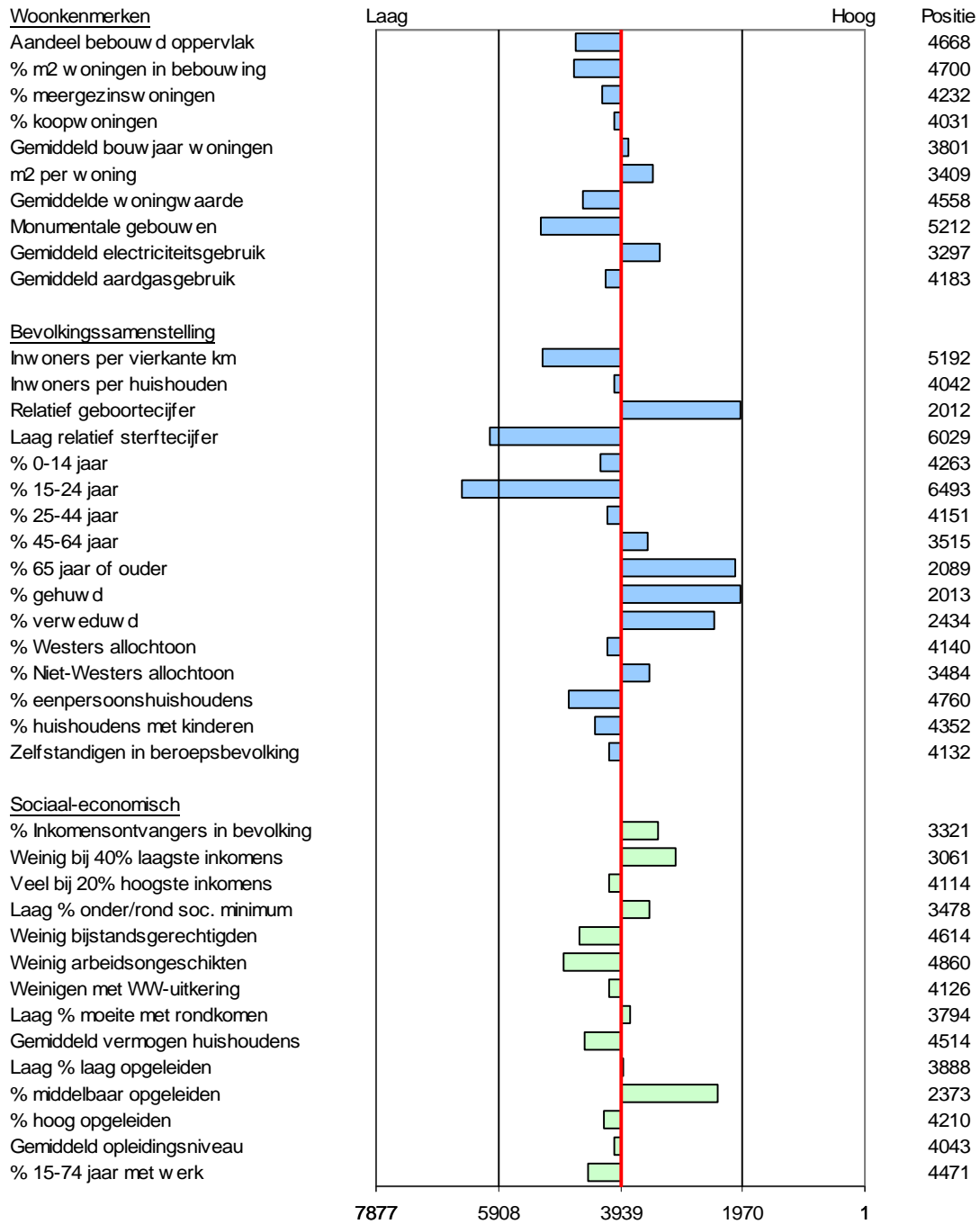
Profiel Spuistraat Zuid, overzicht indicatoren, vervolg



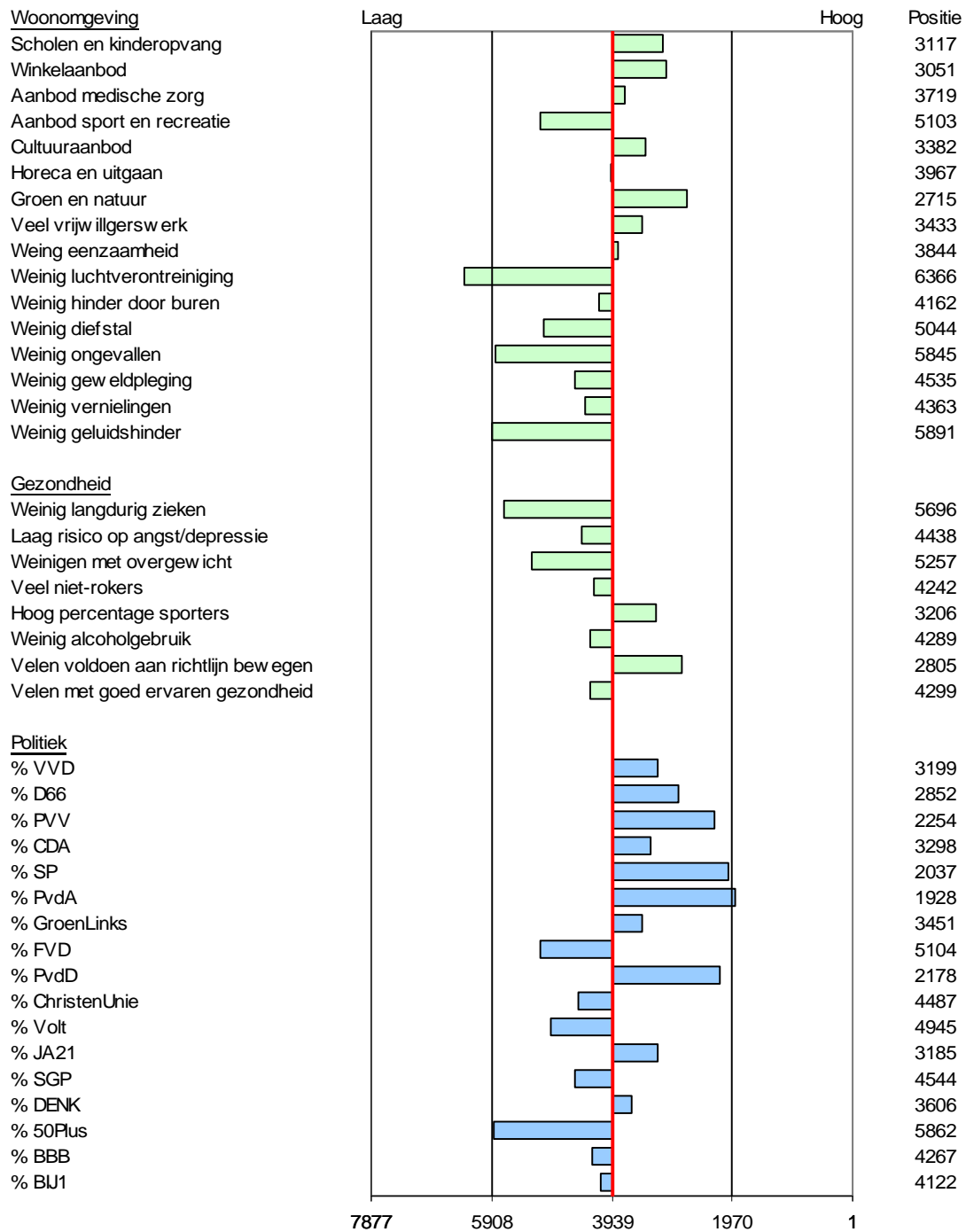
*Profiel Spuistraat Zuid, vervolg, scores rubrieken (ongelijkheidsscores)*



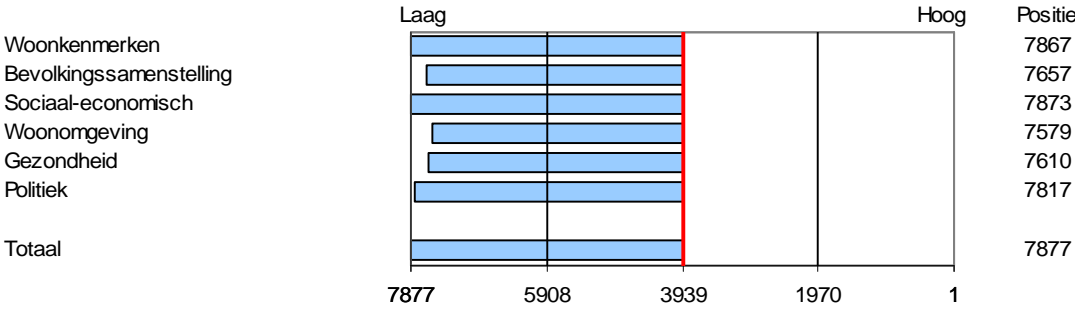
*Profiel Westervoort, overzicht indicatoren*



Profiel Westervoort, overzicht indicatoren, vervolg



*Profiel Westervoort, vervolg, scores rubrieken (ongelijkheidscores)*



## Bijlage II Gebiedsindeling Bureau Louter

Op basis van woon-werk stromen ('pendel') heeft Bureau Louter alle 344 gemeenten (indeling 2022) ingedeeld naar kernsteden van stadsgewesten, suburbane gemeenten (die in hoge mate zijn gericht op een kernstad), regionale kernen (niet voldoende massa om als kernstad van een stadsgewest te dienen, maar wel met een belangrijke werkgelegenheids- en/of voorzieningenfunctie voor hun omgeving) en landelijk gemeenten (die buiten stadsgewesten liggen en geen regionale kern zijn).

*Figuur II.1 Indeling gemeenten Bureau Louter, 2022*

